

PLA D'ACCIÓ LOCAL

El Pla d'Acció Local s'estructura en quatre blocs:

1. Continguts del Pla d'Acció
2. Pla de Seguiment del Pla d'Acció
3. Línies Estratègiques
4. Quadre resum del Pla d'Acció

1. Continguts i estructura de la Proposta del Pla d'Acció

L'objectiu últim de l'Auditoria de Pallejà és l'elaboració d'un conjunt d'estratègies ambientals, que orientin les gran línies a seguir de cara a la integració territorial i al desenvolupament sostenible. Establint les directrius bàsiques de la política ambiental de i en el municipi. El resultat darrer dels treballs de l'Auditoria és aquest Pla d'Acció, on queden definits i prioritzats els diversos àmbits d'actuació. Aquest document conté les Línies Estratègiques que es proposa que defineixin la política ambiental del municipi, amb l'objectiu de millorar la qualitat ambiental del municipi i l'eficiència en l'ús dels seus recursos.

Per tant, aquest Pla d'Acció, no és un document final.

L'Agenda 21 haurà de permetre afrontar els reptes que planteja la sostenibilitat, tant des de les polítiques municipals com des d'opcions individuals. Això no obstant, s'ha d'entendre com un document de compromís i pacte entre els ciutadans i l'Ajuntament de Pallejà. És doncs, per aquest motiu, que entenem que el Pla d'Acció de l'Agenda 21 Local haurà d'estar coordinat i tutelat pel futur Consell Ciutadà.

1.1. Estructura de la Proposta del Pla d'Acció

Aquesta Proposta de Pla d'Acció s'estructura en 5 Línies Estratègiques.

Línia Estratègica 1. Impulsar la Reforma Ambiental en l'Entorn Urbà

Línia Estratègica 2. Preservar l'Entorn Natural

Línia Estratègica 3. Els Sistemes Hídrics i els Potencials Locals de l'Aigua

Línia Estratègica 4. Potenciar Criteris de Prevenció en els Sistemes de Gestió

Línia Estratègica 5. Articular la Participació Ciutadana en els Processos de Sostenibilitat

Dins de cada Línia Estratègica es despleguen els Programes d'Actuació corresponents. Aquestes línies i programes es presenten a continuació:

Línies Estratègiques i Programes d'Actuació

Línia Estratègica 1.

IMPULSAR LA REFORMA AMBIENTAL EN L'ENTORN URBÀ

Programa d'Actuació 1.1. Adoptar Criteris Ambientals en l'Arquitectura i en l'Urbanisme.

Programa d'Actuació 1.2. Reforçar els Espais Verds i recuperar la Xarxa de Rieres en les zones urbanes.

Programa d'Actuació 1.3. Fomentar la Mobilitat Sostenible

Programa d'Actuació 1.4. Introduir Criteris de Sostenibilitat en les Activitats i els Espais Industrials.

Línia Estratègica 2.

PRESERVAR L'ENTORN NATURAL

Programa d'Actuació 2.1. Establir Instruments per a la Protecció de l'Entorn Natural

Programa d'Actuació 2.2. Introduir Usos Agrícoles i Millorar l'Entorn Natural de la Corona Peri-urbana

Programa d'Actuació 2.3. Corregir els Impactes Ambientals i Evitar Riscos Associats a la Degradació de l'Entorn Natural

Programa d'Actuació 2.4. Educació ambiental i Ús de la Natura

Línia Estratègica 3	ELS SISTEMES HÍDRICS I ELS POTENCIALS LOCALS DE L'AIGUA
Programa d'Actuació 3.1.	Reduir el consum d'aigua
Programa d'Actuació 3.2.	Recuperar els Potencials Locals d'Aigua
Programa d'Actuació 3.3.	Corregir els Impactes de les Infraestructures del Llobregat
Línia Estratègica 4	POTENCIAR CRITERIS DE PREVENCIÓ EN ELS SISTEMES DE GESTIÓ
Programa d'Actuació 4.1.	Sistemes de Gestió i Control de les Activitats Econòmiques.
Programa d'Actuació 4.2.	Reforma Ambiental dels Equipaments i dels Serveis Municipals
Línia Estratègica 5	ARTICULAR A LA CIUTADANIA EN ELS PROCESSOS DE SOSTENIBILITAT.
Programa d'Actuació 5.1	Introduir figures de participació ciutadana en la gestió municipal
Programa d'Actuació 5.2	Coordinar i impulsar actuacions ciutadanes cap a la sostenibilitat

Cada un d'aquests programes consta d'un determinat nombre d'accions, les quals poden considerar-se com les unitats temàtiques i d'actuació que conformen la totalitat del Pla d'Acció. En total es proposen 147 accions. Les accions es presenten en forma de fitxa que s'estructura de la manera següent:

Programa: Nom del programa al qual pertany l'acció

Acció: Títol de l'acció i número de referència.

Objectiu: Concreta la finalitat principal de l'acció

Descripció de l'acció: Delimita els continguts principals de l'acció. En algunes accions també s'especifiquen les diferents fases que caldria portar a terme per un correcte desenvolupament de l'acció.

Organismes implicats: Permet conèixer els organismes i/o entitats que es troben involucrats en l'aplicació de l'acció

Grau de prioritat: Estableix la importància d'unes accions respecte de les altres.

Termini d'aplicació: Defineix el moment en que s'ha de portar a terme l'acció.

S'han considerat tres categories temporals:

- Curt termini 0 a 2 anys
- Mig termini 3 a 5 anys
- Llarg termini Més enllà de 6 anys

Valoració econòmica: S'estima el cost econòmic per dur a terme l'acció.

Finançament: Permet conèixer els organismes implicats en el finançament de l'acció.

Transversalitat: Permet veure la relació d'una acció amb altres accions.

Indicador de Seguiment: Es proposa l'indicador que permet avaluar l'evolució de l'acció

2. Pla de Seguiment. Sistema d'indicadors municipals

En les darreres dècades, s'han impulsat distints programes per fer un seguiment de les actuacions destinades a impulsar el desenvolupament sostenible. Entre aquests programes destaca la utilització d'indicadors ambientals que serveixen per avaluar i interpretar les condicions i tendències de l'entorn geogràfic i de l'estat del medi ambient.

En l'àmbit català la Xarxa de Ciutats i Pobles cap a la Sostenibilitat de la Diputació de Barcelona, ha elaborat sistema municipal d'indicadors de sostenibilitat, per tal de poder dibuixar i avaluar el procés d'avenç cap a la sostenibilitat en els municipis. Aquest sistema, permet presentar un conjunt d'indicadors de sostenibilitat sistematitzats en una fitxa que recull el màxim d'informació per a la interpretació de cada indicador i la seva aplicació. Aquestes fitxes incorporen una breu descripció de l'indicador, la fórmula de càlcul i les fonts on anar a buscar la informació, així com la tendència que es considera que ha de tenir cada indicador per valorar que s'està avançant cap un model municipal sostenible.

En el cas de Pallejà, l'equip auditor ha considerat 35 indicadors aplicables al municipi de Pallejà. Cal dir però, que en el moment d'elaborar el Pla de Seguiment, no es disposen de les suficients dades per poder calcular tots els indicadors, en alguns cassos

s'han mantingut aquests indicadors per tal que en seguida que es disposin de les dades es pugi procedir al la seva resolució.

Els indicadors que es presenten a continuació segueixen el model PER de classificació proposat per l'Agència Europea de Medi Ambient i utilitzat per la Diputació de Barcelona. Aquest model distribueix els indicadors en tres tipologies: model, flux i qualitat.

- **MODEL:** Els indicadors de *model municipal* descriuen processos o fenòmens d'incidència multifactorial i es relacionen directament amb el model bàsic municipal. Junt amb els indicadors de la Xarxa de Municipis es proposa en aquest apartat tres indicadors nous sobre l'evolució de les dinàmiques de participació ciutadana.
- **FLUX:** Els indicadors de *fluxos municipals* aborden cicles de matèria i energia des del punt de vista de la seva producció, distribució, tractament i reutilització.
- **QUALITAT:** Els indicadors de *qualitat ambiental municipal* són aquells que es refereixen a les condicions finals del medi municipal

Així mateix, en determinades accions es troben referències d'indicadors específics per l'Agenda 21 Local de Pallejà

INDICADORS DE MODEL

INDICADOR	1	DENSITAT D'HABITATGES
FINALITAT/DESCRIPCIÓ	Estima la densitat d' habitatges del municipi mitjançant la relació entre el nombre d' habitatges i la superfície urbana.	
FONT DE LES DADES	Ajuntament.	
FREQÜÈNCIA DE MESURA	Anual	
UNITAT DE MESURA	Habitatges / Ha	
MESURA DE CàLCUL	$\frac{\text{Nbre. d'habitatges}}{\text{Superfície urbana}} * 100$	
VALOR DE REFERÈNCIA	Nucli urbà : 37,31 Habitatges/Ha La Magina: 12,12 Habitatges /Ha Fontpineda: 5.46 Habitatges /Ha	
TENDÈNCIA DESITJADA	A l'augment <i>(cada municipi ha d'establir la tendència desitjada en funció d'evolució de l'indicador en el seu municipi)</i>	
ACCIONS DE REFERÈNCIA	1.1.1./1.1.2./1.1.3./1.1.5./1.1.11./	

INDICADOR	2	DENSITAT D' HABITANTS
FINALITAT/DESCRIPCIÓ	Estima la densitat d' habitants del municipi mitjançant la relació entre el nombre d' habitants i la superfície urbana.	
FONT DE LES DADES	Ajuntament Institut d'Estadística de Catalunya	
FREQÜÈNCIA DE MESURA	Anual	
UNITAT DE MESURA	Habitants / Ha	
MESURA DE CàLCUL	$\frac{\text{Nbre. d'habitants}}{\text{Superfície urbana}} * 100$	
VALOR DE REFERÈNCIA	Nucli urbà + La Magina: 87,8 Habitants /Ha (2000) Fontpineda: 12 Habitants /Ha (2000)	
TENDÈNCIA DESITJADA	Augment limitat fins els 13.000-15.000 a mig termini	
ACCIONS DE REFERÈNCIA	1.1.1./1.1.2./1.1.3./1.1.11./	

INDICADOR	3	INTENSITAT D' URBANITZACIÓ DE L'ECONOMIA LOCAL.
------------------	----------	--

FINALITAT/DESCRIPCIÓ	Estima la intensitat d'ocupació urbana a partir de la relació entre la taxa anual d' ocupació urbana i el producte interior brut municipal (PIB municipal).
-----------------------------	--

FONT DE LES DADES	Sòl construït: Ajuntament i Treball de camp Les aproximacions al PIB municipal: Institut d'estudis municipals, Àrea de promoció econòmica de l'Ajuntament i la Diputació de Barcelona.
--------------------------	---

FREQÜÈNCIA DE MESURA	Anual i quinquenal.
-----------------------------	---------------------

UNITAT DE MESURA	m ² de sòls construïts/ Euros.
-------------------------	---

MESURA DE CàLCUL	$\frac{\text{Sòl construït any } X - \text{Sòl construït any } x-1}{\text{PIB municipal any } X}$
-------------------------	---

VALOR DE REFERÈNCIA	Disponibilitat inadequada de les dades. Pendent de calcular durant la A21L
----------------------------	--

TENDÈNCIA DESITJADA	<i>(Cada municipi ha d'establir la tendència desitjada en funció de l'evolució de l'indicador en el seu municipi)</i>
----------------------------	---

ACCIONS DE REFERÈNCIA	1.1.10/ 1.4.4.
------------------------------	----------------

INDICADOR	4	OCUPACIÓ URBANA DEL SÒL.
------------------	----------	---------------------------------

FINALITAT/DESCRIPCIÓ	Avalua el potencial d'ocupació urbana del sòl, a partir de determinar la superfície urbana ocupada o en previsió de ser ocupada (mitjançant plans parcials) en relació a la superfície total del municipi.
-----------------------------	---

FONT DE LES DADES	Ajuntament. Urbanisme.
--------------------------	------------------------

FREQÜÈNCIA DE MESURA	Anual
-----------------------------	-------

UNITAT DE MESURA	%
-------------------------	---

MESURA DE CàLCUL	$\frac{\text{Sup. Urbana actual} + \text{Sup. Urbanitzable planificada} + \text{Sup. Sistemes generals en sòl no urbanitzable}}{\text{Sup.total.}} * 100$
-------------------------	---

VALOR DE REFERÈNCIA	Disponibilitat inadequada de les dades. Pendent de calcular durant la A21L
----------------------------	--

TENDÈNCIA DESITJADA	<i>(Cada municipi ha d'establir la tendència desitjada en funció de l'evolució de l'indicador en el seu municipi)</i>
----------------------------	---

ACCIONS DE REFERÈNCIA	1.1.1./1.1.3./2.1.11./
------------------------------	------------------------

INDICADOR	5	SUPERFÍCIE DE ZONES VERDES PER HABITANT
FINALITAT/DESCRIPCIÓ	Estima la superfície de zones verdes per habitant, relacionant els metres quadrats de verd urbà pel nombre d'habitants.	
FONT DE LES DADES	Ajuntament. Urbanisme.	
FREQÜÈNCIA DE MESURA	Biennal	
UNITAT DE MESURA	m ² / Habitants	
MESURA DE CàLCUL	m ² de verd urbà/ nombre d'habitants	
VALOR DE REFERÈNCIA	23,86Ha→0.28 m ² / habitant	
TENDÈNCIA DESITJADA	Augment	
ACCIONS DE REFERÈNCIA	1.1.1./1.2.1./2.1.11./	

INDICADOR	6	SALDO DE MOBILITAT LABORAL
FINALITAT/DESCRIPCIÓ	Permet conèixer la proporció de població d'un municipi que treballa i resideix en el mateix, respecte aquella població del mateix municipi que ha de marxar a treballar a un altra municipi.	
FONT DE LES DADES	Dades del Cens, IDESCAT i enquestes de mobilitat urbana.	
FREQÜÈNCIA DE MESURA	Quinquennal	
UNITAT DE MESURA	%	
MESURA DE CàLCUL	$\frac{\text{Sortides laborals}}{\text{Entrades Laborals}} * 100$	
VALOR DE REFERÈNCIA	18% (1996)	
TENDÈNCIA DESITJADA	Disminució	
ACCIONS DE REFERÈNCIA	1.4.4/ 5.1.6/	

INDICADOR	7	NOMBRE DE VEHICLES PER HABITANT
FINALITAT/DESCRIPCIÓ	Permet conèixer el nombre de vehicles per habitant.	
FONT DE LES DADES	Ajuntament, IDESCAT, Enquesta de mobilitat urbana	
FREQÜÈNCIA DE MESURA	Quinquennal.	
UNITAT DE MESURA	Vehicles/ Habitant.	
MESURA DE CàLCUL	$\frac{\text{Nombre de vehicles}}{\text{Habitant}} * 100$	
VALOR DE REFERÈNCIA	0,46 vehicles/habitant (2.001)	
TENDÈNCIA DESITJADA	Manteniment o disminució	
ACCIONS DE REFERÈNCIA	1.3.15	

INDICADOR	8	NOMBRE DE VEHICLES PER HABITATGE
FINALITAT/DESCRIPCIÓ	Permet conèixer el nombre de vehicles per habitatge.	
FONT DE LES DADES	Ajuntament, IDESCAT, Enquesta de mobilitat urbana.	
FREQÜÈNCIA DE MESURA	Quinquennal	
UNITAT DE MESURA	Vehicles/ Habitatge	
MESURA DE CàLCUL	$\frac{\text{Nombre de vehicles}}{\text{Habitatge}} * 100$	
VALOR DE REFERÈNCIA	0,74 vehicles/habitatge (2.001)	
TENDÈNCIA DESITJADA	Manteniment o disminució (caldrà tenir especial atenció a la distinció d'aquest indicador entre nucli urbà i Fontpineda)	
ACCIONS DE REFERÈNCIA	1.3.15/	

INDICADOR	9	NOMBRE D'USUARIS DE TRANSPORT PÚBLIC
FINALITAT/DESCRIPCIÓ	Permet conèixer el nombre de ciutadans que utilitzen el transport públic per realitzar els seus desplaçaments.	
FONT DE LES DADES	Ferrocarrils de la Generalitat Soler i Sauret. S.A (autobusos metropolitans). Enquesta de mobilitat urbana.	
FREQÜÈNCIA DE MESURA	Anual, biennal	
UNITAT DE MESURA	Nombre d'usuaris	
MESURA DE CàLCUL	Nombre d'usuaris de tren + Nombre d'usuaris d'autobús	
VALOR DE REFERÈNCIA	166.641 + 91.50 = 258291 usuaris (2000)	
TENDÈNCIA DESITJADA	Augment	
ACCIONS DE REFERÈNCIA	1.3.19./1.3.23./1.3.25./	
INDICADOR	10	% XARXA VIÀRIA
FINALITAT/DESCRIPCIÓ	Permet conèixer la proporció de xarxa viària respecte el total de sòl urbà municipal	
FONT DE LES DADES	Ajuntament.	
FREQÜÈNCIA DE MESURA	Anual.	
UNITAT DE MESURA	%	
MESURA DE CàLCUL	$\frac{\text{Superfície de xarxa viària urbana}}{\text{Superfície real de sòl urbà}} * 100$	
VALOR DE REFERÈNCIA	$\frac{85,70 \text{ Ha}}{137,61 \text{ Ha}} * 100 = 65,92 \%$	
TENDÈNCIA DESITJADA	Manteniment o disminució	
ACCIONS DE REFERÈNCIA	1.3.1./1.3.2./1.3.3./1.3.5./1.3.6./2.1.12./	

INDICADOR	11	% DE CARRILS BICICLETA
FINALITAT/DESCRIPCIÓ	Permet conèixer la proporció de quilometres de carril bicicleta respecte als quilometres lineals de xarxa viària urbana.	
FONT DE LES DADES	Ajuntament. Urbanisme.	
FREQÜÈNCIA DE MESURA	Anual.	
UNITAT DE MESURA	%	
MESURA DE CàLCUL	$\frac{\text{Km lineals de carrils bicicleta en calçada}}{\text{Km lineals de xarxa viària urbana}} * 100$	
VALOR DE REFERÈNCIA	Pendent de dades disponibles	
TENDÈNCIA DESITJADA	Augment	
ACCIONS DE REFERÈNCIA	1.3.7./1.3.8./1.3.9./1.3.10.	
INDICADOR	12	SUPERFÍCIE MUNICIPAL PROTEGIDA
FINALITAT/DESCRIPCIÓ	Permet conèixer el % de superfície d'espais naturals amb algun tipus de protecció respecte a la superfície total municipal.	
FONT DE LES DADES	Ajuntament.	
FREQÜÈNCIA DE MESURA	Anual	
UNITAT DE MESURA	%	
MESURA DE CàLCUL	$\frac{\text{Sup. d'espais naturals amb algun tipus de protecció}}{\text{Sup. total del municipi}} * 100$	
VALOR DE REFERÈNCIA	Has. amb figures legals de protecció	
TENDÈNCIA DESITJADA	Augment	
ACCIONS DE REFERÈNCIA	1.2.1./1.2.2./2.1.2./2.1.5./2.1.6./2.1.7./	

INDICADOR	13	NOMBRE D' ESPÈCIES PROTEGIDES ANIMALS I VEGETALS PRESENTS EN EL MUNICIPI.
FINALITAT/DESCRIPCIÓ	Permet conèixer el nombre d'espècies protegides animals i vegetals.	
FONT DE LES DADES	Ajuntament.	
FREQÜÈNCIA DE MESURA	Anual	
UNITAT DE MESURA	Nombre d'espècies protegides.	
MESURA DE CàLCUL	Nombre d'espècies protegides.	
VALOR DE REFERÈNCIA	A determinar pel municipi. S'aconsella basar-se en la presència de les següents espècies: <i>Margalló</i> <i>Alzina</i> <i>Roures</i> <i>Avifauna a determinar</i>	
TENDÈNCIA DESITJADA	Augment	
ACCIONS DE REFERÈNCIA	1.2.1./1.2.2./2.1.2./2.1.5./2.1.6./2.1.7./2.4.1./	

INDICADOR	14	APORTACIÓ ANUAL DE RESIDUS PER HABITANT A LA DEIXALLERIA.
FINALITAT/DESCRIPCIÓ	Avalua l'aportació anual de residus per habitant a la deixalleria municipal.	
FONT DE LES DADES	Ajuntament. Entitat del Medi Ambient	
FREQÜÈNCIA DE MESURA	Anual.	
UNITAT DE MESURA	Kg. Anuals/ Habitant	
MESURA DE CàLCUL	$\frac{\text{Kg. Anuals gestionats a la deixalleria}}{\text{Població total del municipi}}$	
VALOR DE REFERÈNCIA	$\frac{1.053.446}{9579} = 109.9 \text{ Kg. Anuals/ habitant (2002)}$	
TENDÈNCIA DESITJADA	Augment	
ACCIONS DE REFERÈNCIA	4.1.10./4.1.11./	

INDICADOR	15	NOMBRE DE VISITES A LA DEIXALLERIA PER ANY.
------------------	-----------	--

FINALITAT/DESCRIPCIÓ	Avalua la quantitat de ciutadans que en l'últim any han utilitzat la deixalleria.
-----------------------------	---

FONT DE LES DADES	Ajuntament, Entitat del Medi Ambient.
--------------------------	---------------------------------------

FREQÜÈNCIA DE MESURA	Anual.
-----------------------------	--------

UNITAT DE MESURA	Nombre d'usuaris.
-------------------------	-------------------

MESURA DE CàLCUL	Nombre d'usuaris de la deixalleria.
-------------------------	-------------------------------------

VALOR DE REFERÈNCIA	2309 usuaris de la deixalleria (2.001)
----------------------------	--

TENDÈNCIA DESITJADA	Augment.
----------------------------	----------

ACCIONS DE REFERÈNCIA	4.1.10./4.1.11./
------------------------------	------------------

INDICADOR	16	NOMBRE DE RESIDUS RECUPERATS A TRAVÉS DE LA DEIXALLERIA.
------------------	-----------	---

FINALITAT/DESCRIPCIÓ	Avalua la quantitat de residus que la deixalleria recupera anualment.
-----------------------------	---

FONT DE LES DADES	Ajuntament, Entitat del Medi Ambient
--------------------------	--------------------------------------

FREQÜÈNCIA DE MESURA	Anual.
-----------------------------	--------

UNITAT DE MESURA	%
-------------------------	---

MESURA DE CàLCUL	$\frac{\text{Kg. De residus recuperats}}{\text{Kg. De residus municipals generats}} * 100$
-------------------------	--

VALOR DE REFERÈNCIA	42,92%
----------------------------	--------

TENDÈNCIA DESITJADA	Augment.
----------------------------	----------

ACCIONS DE REFERÈNCIA	4.1.10./4.1.11./
------------------------------	------------------

INDICADOR	17	PARTICIPACIÓ CIUTADANA EN PROCESSOS DE SOSTENIBILITAT.
FINALITAT/DESCRIPCIÓ	Estimació de la participació ciutadana que col·labora en campanyes ambientals i de recollida d'informació.	
FONT DE LES DADES	Enquestes ciutadanes. Nombre de persones que col·laboren en els actes	
FREQÜÈNCIA DE MESURA	A determinar. Es proposa un mínim anual	
UNITAT DE MESURA	%	
MESURA DE CàLCUL	Es proposen dos tipus de mesures: $\frac{\text{Nombre d'enquestes respostes}}{\text{Nombre d'enquestes enviades}} * 100$ Nombre d'assistents als actes	
VALOR DE REFERÈNCIA	3,3 % per a les enquestes per llar	
TENDÈNCIA DESITJADA	Augment	
ACCIONS DE REFERÈNCIA	2.4.3./ 2.4.4./ 2.4.6./ 5.2.2./	
INDICADOR	18	PARTICIPACIÓ D'ENTITATS EN PROCESSOS DE SOSTENIBILITAT.
FINALITAT/DESCRIPCIÓ	Estimació de la participació d'entitats i col·lectius ciutadans en el procés A21L	
FONT DE LES DADES	Enquestes a les entitats. Nombre de representants de les entitats que col·laboren en els actes	
FREQÜÈNCIA DE MESURA	A determinar. Es proposa un mínim anual.	
UNITAT DE MESURA	%	
MESURA DE CàLCUL	Es proposen dos tipus de mesures: $\frac{\text{Nombre d'enquestes respostes}}{\text{Nombre d'enquestes enviades}} * 100$ Nombre d'assistents als actes	
VALOR DE REFERÈNCIA	55 %	
TENDÈNCIA DESITJADA	Augment.	
ACCIONS DE REFERÈNCIA	5.1.2./ 5.1.4./ 5.1.5./	

INDICADOR	19	PARTICIPACIÓ DELS SERVEIS MUNICIPALS EN PROCESSOS DE SOSTENIBILITAT.
------------------	-----------	---

FINALITAT/DESCRIPCIÓ	Estimació de la participació dels serveis municipals en els processos de A21L
-----------------------------	---

FONT DE LES DADES	A determinar pels interessats.
--------------------------	--------------------------------

FREQÜÈNCIA DE MESURA	Anual.
-----------------------------	--------

UNITAT DE MESURA	%
-------------------------	---

MESURA DE CàLCUL	A determinar
-------------------------	--------------

VALOR DE REFERÈNCIA	Pendent de dades disponibles
----------------------------	------------------------------

TENDÈNCIA DESITJADA	Augment.
----------------------------	----------

ACCIONS DE REFERÈNCIA	4.2.5.
------------------------------	--------

INDICADOR	20	PRESSUPOST MUNICIPAL DESTINAT A LA REGIDORIA DE MEDI AMBIENT.
------------------	-----------	--

FINALITAT/DESCRIPCIÓ	Permet conèixer la proporció del pressupost municipal destinat a la Regidoria de Medi ambient.
-----------------------------	--

FONT DE LES DADES	Ajuntament.
--------------------------	-------------

FREQÜÈNCIA DE MESURA	Anual.
-----------------------------	--------

UNITAT DE MESURA	%
-------------------------	---

MESURA DE CàLCUL	$\frac{\text{Pressupost Regidoria Medi ambient (€)}}{\text{Pressupost municipal(€)}} * 100$
-------------------------	---

VALOR DE REFERÈNCIA	5,8 % destinat pel Nucli urbà i la Magina (2001)
----------------------------	--

TENDÈNCIA DESITJADA	Augment.
----------------------------	----------

ACCIONS DE REFERÈNCIA	
------------------------------	--

INDICADORS DE FLUX

INDICADOR	21	INTENSITAT ENERGÈTICA LOCAL
FINALITAT/DESCRIPCIÓ	Aproximació a l'eficiència energètica de l'economia local, a partir de determinar el consum total d'energia amb relació al producte interior brut (PIB) del municipi.	
FONT DE LES DADES	Consum d'energia: Empreses responsables dels diferents serveis energètics. Les aproximacions al PIB municipal: IDESCAT, Institut d'estudis municipals, Àrea de promoció econòmica de l'ajuntament i Diputació de Barcelona.	
FREQÜÈNCIA DE MESURA	Anual i quinquennal.	
UNITAT DE MESURA	Kwh/ €	
MESURA DE CàLCUL	<u>Consum total d'energia</u> PIB municipal	
VALOR DE REFERÈNCIA	Disponibilitat inadequada de les dades. Pendent de calcular durant l' A21L	
TENDÈNCIA DESITJADA	Disminució	
ACCIONS DE REFERÈNCIA	4.2.1./	
INDICADOR	22	CONSUM ENERGÈTIC DE L'ENLLUMENAT MUNICIPAL.
FINALITAT/DESCRIPCIÓ	Estima el consum energètic municipal en enllumenat.	
FONT DE LES DADES	Empreses responsables dels diferents serveis energètics, i Ajuntament.	
FREQÜÈNCIA DE MESURA	Anual.	
UNITAT DE MESURA	kwh/ habitant i any i kwh/ m ² carrer il·luminat	
MESURA DE CàLCUL	<u>Consum energètic</u> i <u>Consum energètic</u> Habitant i any carrer il·luminat	
VALOR DE REFERÈNCIA	Disponibilitat inadequada de les dades. Pendent de calcular durant l' A21L	
TENDÈNCIA DESITJADA	Disminució	
ACCIONS DE REFERÈNCIA	1.1.1./1.1.9./4.2.1./4.2.3./	

INDICADOR	23	PRODUCCIÓ LOCAL D'ENERGIES RENOVABLES
------------------	-----------	--

FINALITAT/DESCRIPCIÓ	Avalua el nivell d'autoabastament local amb fonts energètiques renovables i sostenibles. Per al càlcul de l'indicador es consideren energies renovables sostenibles l'eòlica, la solar i la minihidràulica.
-----------------------------	---

FONT DE LES DADES	Productors d'energies renovables. Ajuntament.
--------------------------	---

FREQÜÈNCIA DE MESURA	Anual.
-----------------------------	--------

UNITAT DE MESURA	kwh/ habitant i any
-------------------------	---------------------

MESURA DE CàLCUL	$\frac{\text{Producció anual d'energies renovables sostenibles}}{\text{Nre. d'habitants}}$
-------------------------	--

VALOR DE REFERÈNCIA	Disponibilitat inadequada de les dades. Pendent de calcular durant l' A21L
----------------------------	--

TENDÈNCIA DESITJADA	Augment
----------------------------	---------

ACCIONS DE REFERÈNCIA	4.2.1./
------------------------------	---------

INDICADOR	24	RECUPERACIÓ DE RESIDUS MUNICIPALS
------------------	-----------	--

FINALITAT/DESCRIPCIÓ	Calcula el percentatge de residus municipals de gestió pública recuperats respecte al total de residus municipals produïts.
-----------------------------	---

FONT DE LES DADES	Ajuntament, Diputació de Barcelona, EMTRSH i Junta de Residus.
--------------------------	--

FREQÜÈNCIA DE MESURA	Anual.
-----------------------------	--------

UNITAT DE MESURA	%
-------------------------	---

MESURA DE CàLCUL	$\frac{\text{Tones anuals de residus municipals recuperats}}{\text{Tones anuals de residus municipals produïts}} * 100$
-------------------------	---

VALOR DE REFERÈNCIA	$\frac{974.186 .000}{1.053.446.000} * 100 = 92.4 \% (2001)$
----------------------------	---

TENDÈNCIA DESITJADA	Augment
----------------------------	---------

ACCIONS DE REFERÈNCIA	4.1.10./4.1.11./
------------------------------	------------------

INDICADOR	25	PRODUCCIÓ DE RESIDUS MUNICIPALS
FINALITAT/DESCRIPCIÓ	Calcula els consums energètics per càpita.	
FONT DE LES DADES	Ajuntament, Diputació de Barcelona, EMTRSH i Junta de Residus.	
FREQÜÈNCIA DE MESURA	Anual.	
UNITAT DE MESURA	Kg/ habitant i dia	
MESURA DE CàLCUL	<u>Kg. Anuals de residus produïts</u> Nre. habitants * 365 dies	
VALOR DE REFERÈNCIA	$\frac{4.529.946}{8.841 * 365} = 1.4$ Kg/ habitant i dia (2001)	
TENDÈNCIA DESITJADA	Disminució	
ACCIONS DE REFERÈNCIA	4.1.10./4.1.11./	

INDICADOR	26	PRODUCCIÓ UNITARIA DE RESIDUS MUNICIPALS RECUPERATS
FINALITAT/DESCRIPCIÓ	Estima la proporció entre els quilograms anuals de residus municipals amb el nombre d'habitants i dies.	
FONT DE LES DADES	Ajuntament, Diputació de Barcelona, EMTRSH i Junta de Residus.	
FREQÜÈNCIA DE MESURA	Anual.	
UNITAT DE MESURA	Kg/ habitant i dia	
MESURA DE CàLCUL	<u>Kg. Anuals de residus recuperats</u> Nre. habitants * 365 dies	
VALOR DE REFERÈNCIA	$\frac{974.186}{9579 * 365} = 0,27$ Kg/ habitant i dia (2002)	
TENDÈNCIA DESITJADA	Augment	
ACCIONS DE REFERÈNCIA	4.1.10./4.1.11./	

INDICADOR	27	RECUPERACIÓ DE RESIDUS INDUSTRIALS
FINALITAT/DESCRIPCIÓ	Calcula el percentatge de residus industrials recuperats respecte al total de residus industrials produïts.	
FONT DE LES DADES	Ajuntament i Junta de Residus.	
FREQÜÈNCIA DE MESURA	Anual.	
UNITAT DE MESURA	%	
MESURA DE CàLCUL	$\frac{\text{Residus industrials produïts i recuperats}}{\text{Residus industrials produïts}} * 100$	
VALOR DE REFERÈNCIA	Quantitat de Residus Industrials produïts 2001 Quantitat de Residus Industrials recuperats 2001	
TENDÈNCIA DESITJADA	Augment	
ACCIONS DE REFERÈNCIA	4.1.10./4.1.11./	

INDICADOR	28	TIPUS DE RESIDUS INDUSTRIALS PRODUÏTS
FINALITAT/DESCRIPCIÓ	Calcula el percentatge de producció de cada tipus de residu industrial, classificant-los en inert, no especial i especial.	
FONT DE LES DADES	Ajuntament i Junta de Residus.	
FREQÜÈNCIA DE MESURA	Anual.	
UNITAT DE MESURA	%	
MESURA DE CàLCUL	$\frac{\text{Producció del residu industrial X}}{\text{Producció total de residus industrials}} * 100$	
VALOR DE REFERÈNCIA	Especial: 16% No especial: 82% Inert: 2%	
TENDÈNCIA DESITJADA	Disminució	
ACCIONS DE REFERÈNCIA	4.1.10./4.1.11./	

INDICADOR	29	INTENSITAT DE PRODUCCIÓ DE RESIDUS DE L'ECONOMIA LOCAL
------------------	-----------	---

FINALITAT/DESCRIPCIÓ	Estima la intensitat de producció de residus, a partir de la producció total de residus, tant municipals com industrials amb relació amb el producte interior brut (PIB) del municipi.
-----------------------------	--

FONT DE LES DADES	Producció de residus: Empreses gestores de residus, Ajuntament, EMTRSH, Junta de Residus. Aproximació al PIB municipal: IDESCAT, Institut d'estudis municipals, Àrea de promoció econòmica de l'Ajuntament i Diputació de Barcelona.
--------------------------	---

FREQÜÈNCIA DE MESURA	Anual i quinquennal.
-----------------------------	----------------------

UNITAT DE MESURA	Tones/ €.
-------------------------	-----------

MESURA DE CàLCUL	$\frac{\text{Producció total de residus(municipals i industrials)}}{\text{PIB municipal}}$
-------------------------	--

VALOR DE REFERÈNCIA	Pendent de dades disponibles
----------------------------	------------------------------

TENDÈNCIA DESITJADA	Disminució
----------------------------	------------

ACCIONS DE REFERÈNCIA	4.1.10./4.1.11./
------------------------------	------------------

INDICADOR	30	ABASTAMENT D'AIGUA MUNICIPAL
------------------	-----------	-------------------------------------

FINALITAT/DESCRIPCIÓ	Avalua el consum d'aigua que prové de la xarxa de subministrament municipal, així com les pèrdues registrades a la xarxa de distribució. Es considera el consum total dels sectors domèstic i industrial i dels equipaments i serveis municipals.
-----------------------------	---

FONT DE LES DADES	Servei gestor de l'abastament d'aigua municipal. Agència Catalana de l'Aigua (ACA).
--------------------------	---

FREQÜÈNCIA DE MESURA	Anual i mensual.
-----------------------------	------------------

UNITAT DE MESURA	l/ habitant i dia.
-------------------------	--------------------

MESURA DE CàLCUL	$\frac{\text{Abastament d'aigua municipal}}{\text{Nre. d'habitants} * 365 \text{ dies}}$
-------------------------	--

VALOR DE REFERÈNCIA	180l/Hab.dia (2001)
----------------------------	---------------------

TENDÈNCIA DESITJADA	Disminució
----------------------------	------------

ACCIONS DE REFERÈNCIA	3.1.1./3.1.2./3.1.3./
------------------------------	-----------------------

INDICADOR	31	CONSUM FINAL D'ENERGIA
FINALITAT/DESCRIPCIÓ	Mesura el consum final d'energia considerant els diferents tipus d'energia consumits al municipi.	
FONT DE LES DADES	Empreses responsables dels diferent serveis energètics (FECSA, Gas Natural, Ajuntament de Pallejà)	
FREQÜÈNCIA DE MESURA	Anual	
UNITAT DE MESURA	-Tep (Tones equivalents de petroli)/ Habitant i dia -Kw/Habitant i dia	
MESURA DE CÀLCUL	<u>Consum anual d'energia</u> Nre. d'habitants * 365 dies	
VALOR DE REFERÈNCIA	Electricitat: 8.4 Kw/Hab.dia (any 2000) Gas Natural: 25.6 Tèrmies/ Habitant i dia (any 2000)	
TENDÈNCIA DESITJADA	Manteniment o disminució	
ACCIONS DE REFERÈNCIA	4.1.2.7	

INDICADORS DE QUALITAT

INDICADOR	32	SUPERFÍCIE FORESTAL CREMADA
FINALITAT/DESCRIPCIÓ	Avalua la superfície de zona forestal cremada sobre el total de superfície forestal en un any determinat.	
FONT DE LES DADES	Departament Agricultura Ramaderia i Pesca, Agrupacions de defensa forestal (ADF), Ajuntament, Diputació de Barcelona.	
FREQÜÈNCIA DE MESURA	Anual	
UNITAT DE MESURA	%	
MESURA DE CàLCUL	$(\text{Sup. Forestal cremada} / \text{Sup. Forestal total}) * 100$	
VALOR DE REFERÈNCIA	0%	
TENDÈNCIA DESITJADA	Manteniment	
ACCIONS DE REFERÈNCIA	2.1.9./2.1.10./	
INDICADOR	33	NOMBRE DE DENÚNCIES PER TEMES DE SOROLL
FINALITAT/DESCRIPCIÓ	Estima el nombre de denúncies referides al soroll relacionant-les amb el total de denúncies.	
FONT DE LES DADES	Ajuntament. Policia Local	
FREQÜÈNCIA DE MESURA	Anual.	
MESURA DE CàLCUL	Nombre de denúncies referides al soroll / Total de denúncies.	
VALOR DE REFERÈNCIA	451 denúncies referides al soroll respecte al total de 602 denúncies l'any 2001.	
TENDÈNCIA DESITJADA	Disminució.	
ACCIONS DE REFERÈNCIA	4.1.1./	

INDICADOR	34	REGISTRE DE LA CONCENTRACIÓ MITJANA ANUAL DELS CONTAMINANTS ATMOSFÈRICS.
------------------	-----------	---

FINALITAT/DESCRIPCIÓ	Permet conèixer la concentració mitjana anual dels contaminants atmosfèrics, en el cas de Pallejà, actualment, només es mesuren les PST.
-----------------------------	--

FONT DE LES DADES	Estacions de control atmosfèric: Diputació de Barcelona i Departament de Medi ambient de la Generalitat de Catalunya.
--------------------------	---

FREQÜÈNCIA DE MESURA	Anual
-----------------------------	-------

UNITAT DE MESURA	$\mu\text{g}/\text{m}^3$
-------------------------	--------------------------

MESURA DE CàLCUL	Mitjana anual de PST- Percentil 95.
-------------------------	-------------------------------------

VALOR DE REFERÈNCIA	85 $\mu\text{g}/\text{m}^3$ (Mitjana anual) (2000) 129 (Percentil 95) (2000)
----------------------------	--

TENDÈNCIA DESITJADA	Disminució
----------------------------	------------

ACCIONS DE REFERÈNCIA	4.1.6./4.1.7./4.1.8./
------------------------------	-----------------------

INDICADOR	35	REGISTRE DE LA CONCENTRACIÓ MITJANA ANUAL DELS CONTAMINANTS ATMOSFÈRICS.
------------------	-----------	---

FINALITAT/DESCRIPCIÓ	Permet conèixer el nombre de dies que el contaminant en qüestió supera els valors de referència establerts per la legislació vigent.
-----------------------------	--

FONT DE LES DADES	Estacions de control atmosfèric: Diputació de Barcelona i Departament de Medi ambient de la Generalitat de Catalunya.
--------------------------	---

FREQÜÈNCIA DE MESURA	Anual.
-----------------------------	--------

UNITAT DE MESURA	$\mu\text{g}/\text{m}^3$
-------------------------	--------------------------

MESURA DE CàLCUL	Superació dels valors de la mitjana diària 150 $\mu\text{g}/\text{m}^3$
-------------------------	---

VALOR DE REFERÈNCIA	1 dia.(2000)
----------------------------	--------------

TENDÈNCIA DESITJADA	Disminució
----------------------------	------------

ACCIONS DE REFERÈNCIA	4.1.6./4.1.7./4.1.8./
------------------------------	-----------------------

Línia Estratègica 1. Impulsar la Reforma Ambiental en l'Entorn Urbà

El municipi de Pallejà compta amb un nucli urbà amb una alta qualitat ambiental i paisatgística. Aquesta realitat es reflecteix tant en les dades que fan referència als aspectes residencials, com en la presència d'equipaments, la disposició i abundància d'espais verds així com també el veïnatge d'un entorn natural proporcionalment ric i divers.

Les dades sobre densitats d'habitatge al nucli urbà (Taula 1) mostren que l'ocupació residencial propicia el desenvolupament de futures actuacions compatibles amb un model de ciutat sostenible. De manera semblant, les dades sobre el nombre i la grandària d'espais verds i d'equipaments coincideixen en el mateix sentit (Taula 2), igual que passa amb la composició heterogènia de la població, les característiques de la trama residencial heterogènia i la presència d'un relativament abundant patrimoni històric.

Taula 1: Distribució residencial a Pallejà

	Sòl residencial Ha	Habitants 2000	Densitats Hab//Ha.	Nombre d'habitatges.	
				Habitatges	Habitatges/Ha.
Nucli urbà de Pallejà	77 Ha 0,77 Km ²	7.144	87,4 Hab./Ha.	2873 81%	37,31 Habtg/Ha.
La Magina	4,7 Ha 0,047 Km ²			57 1,6%	12,12 Habtg/Ha.
Fontpineda	112 Ha 1,12 Km ²	1.361	12,1 Hab./Ha.	612 17,27%	5,46 Habtg/Ha.
Total espai residencial Pallejà	193 Ha	8. 505	44,06 Hab./Ha.	3.542 100%	18,35 Habtg/Ha.

Font: Ajuntament de Pallejà (IBI)

Tot i així s'ha de tenir en compte que l'ocupació residencial de Fontpineda és excessivament extensiva, sobre tot si es té en compte que és un barri en interrelació amb les urbanitzacions dels altres municipis de la part alta de la muntanya, i que, per tant, evolucioni cap a una forma d'assentament urbanístic no sostenible d'abast supramunicipal.

Taula 2: Relació entre la Llei d'Urbanisme i la proporció existent de verd i equipaments

Llei d'Urbanisme				existent
Pallejà+La Magina	5 m ² verd x 25 m ² sostre d'habitatges equivalent a	20 m ² x cada habitatge	= 63.060 m ² verd	
Fontpineda	6 m ² verd x 25 m ² sostre d'habitatges equivalent a	20 m ² x cada habitatge	= 17.020 m ² verd	
			80.080 m² verd	
Llei d'Urbanisme				existent
Pallejà+La Magina	5 m ² equipament x 25 m ² sostre d'habitatges equivalent a	20 m ² x cada habitatge	= 63.060 m ² equip.	
Fontpineda	6 m ² equipament x 25 m ² sostre d'habitatges equivalent a	20 m ² x cada habitatge	= 17.020 m ² equip.	
			80.080 m² equip.	
				256.100 m²

Font: Equip Auditor sobre la previsió de 4000 habitatges totals

Aquests trets, conformen per tant, una realitat urbana formada per una sèrie d'elements favorables de cara a introduir criteris de sostenibilitat en el municipi, àdhuc considerant la seva posició en l'eix del Llobregat en el marc de les interrelacions metropolitanes en la segona corona metropolitana. Precisament, és en aquest context de les perifèries metropolitanes, on el nucli urbà de Pallejà proporciona una sèrie de referents sobre la qualitat ambiental que haurien de tenir els espais urbans de les petites i mitjanes ciutats periurbanes.

Aquesta primera línia estratègica té l'objectiu de proposar una sèrie d'accions destinades a consolidar, d'una banda, les característiques actuals de la morfologia i de les trames urbanístiques del nucli urbà, i, de l'altra, ajudar a introduir-hi mecanismes i instruments per a reforçar i ampliar la seva qualitat ambiental en el marc del respecte als ecosistemes locals i la promoció de la sostenibilitat urbana.

Les accions que es proposen, en nombre de 51, s'han sistematitzat en 4 Programes d'Actuació que són els següents:

Programes d'Actuació de la Línia Estratègica per a Impulsar la reforma Ambiental Urbana

- **Programa d'Actuació 1.1.** *Adoptar Criteris Ambientals en l'Arquitectura i l'Urbanisme.*
- **Programa d'Actuació 1.2.** *Reforçar els Espais Verds i recuperar la Xarxa de Rieres en les zones urbanes.*
- **Programa d'Actuació 1.3.** *Fomentar la Mobilitat Sostenible*
- **Programa d'Actuació 1.4.** *Introduir Criteris de Sostenibilitat en les Activitats i els Espais Industrials.*

Programa d'Actuació 1.1. Adoptar Criteris Ambientals en l'Arquitectura i l'Urbanisme

Aquest Programa d'Actuació agrupa les accions que estan més directament orientades a millorar les característiques físiques i arquitectòniques dels edificis des del punt de vista de l'adaptació als nous requeriments de l'arquitectura ecològica i l'urbanisme.

Objectius del Programa d'Actuació 1.1.

- a) Millorar l'eficiència energètica dels edificis, propiciar el pas cap a les energies renovables, disminuir i reaprofitar l'aigua així com, en general, avançar en els criteris de l'arquitectura ecològica, la reducció del consum de recursos i la prevenció de la contaminació.
- b) Assegurar que el creixement de la població es produeixi en el marc dels actuals espais urbans i reajustar les densitats d'habitatge a les possibilitats de cada una de les trames que el conformen.
- c) Preservar el patrimoni històric, arqueològic i arquitectònic, assegurant la seva presència com un dels valors intrínsecs de la ciutat.

Accions del Programa d'Actuació 1.1.

PROGRAMA		Adoptar Criteris Ambientals en l'Arquitectura i l'Urbanisme
ACCIÓ	1.1.1.	Elaborar un Projecte Especial de Reforma Interior del nucli urbà i dels barris del municipi.
Objectiu		<ul style="list-style-type: none"> • Introduir els criteris de sostenibilitat en l'urbanisme i la construcció dels edificis i establir un marc general que permeti referenciar i articular les distintes accions de l'A21L amb implicacions urbanístiques. • Garantir la continuïtat de la qualitat del teixit urbà.
Descripció de l'acció		<ul style="list-style-type: none"> • El nucli urbà de Pallejà té un important teixit urbà amb un gran valor paisatgístic i amb importants zones verdes. • Aquest Projecte hauria d'estudiar cada part del municipi de Pallejà, tant al nucli, com als barris i a les masies aïllades, per tal d'establir mecanismes i instruments que s'han d'utilitzar per introduir en l'urbanisme local els criteris del ecoplanejament. • Aquest Projecte Especial de Reforma Interior es desenvolupa en el marc dels instruments habituals de la disciplina urbanística introduint l'ecoplanejament. <p>En particular, s'assenyalen els aspectes següents:</p> <ul style="list-style-type: none"> • els límits de la densificació segons els diferents sectors i subsectors urbans • les característiques de la remodelació urbana i la seva relació amb la nova ordenança municipal • afavorir el desenvolupament de la mobilitat sostenible • estudiar la reestructuració de la infraestructura en el marc dels requeriments ecològics
Organismes implicats		Ajuntament de Pallejà.
Grau de prioritat		Prioritat alta.
Termini d'implantació		A curt termini
Valoració econòmica		
Finançament		Ajuntament de Pallejà
Transversalitat		1.1.5./ 1.1.6./1.1.7./ 1.1.10./ 1.1.11./
Indicador de seguiment		1, 2, 4, 5, 22

PROGRAMA		Adoptar Criteris Ambientals en l'Arquitectura i l'Urbanisme
ACCIÓ	1.1.2.	Consolidar l'àrea urbana actual de Pallejà com la zona de concentració del creixement demogràfic municipal.
Objectiu		Assegurar que el creixement demogràfic de Pallejà s'efectua en la delimitació urbana actual.
Descripció de l'acció		<p>Les densitats actuals d'habitatge, tant del nucli urbà com dels altres barris del municipi, permeten augmentar relativament les densitats en determinats sectors sense perjudici de la qualitat de l'entorn.</p> <p>Per aquest motiu es pot preveure que a curt i mig termini el creixement poblacional s'efectui exclusivament dins els límits del nucli urbà.</p> <p>El Pla Especial esmentat anteriorment (acció 1.1.1.) hauria de preveure les distintes densitats en els diferents segments del teixit urbà de Pallejà. Pel nucli urbà de Pallejà s'aconsella una densitat màxima de l'ordre de 50 habitatges/Ha de promig.</p>
Organismes implicats		Ajuntament de Pallejà.
Grau de prioritat		Prioritat alta.
Termini d'implantació		A curt i mig termini
Valoració econòmica		
Finançament		Ajuntament de Pallejà.
Transversalitat		1.1.1./ 1.1.3./
Indicador de seguiment		1, 2

PROGRAMA		Adoptar Criteris Ambientals en l'Arquitectura i l'Urbanisme
ACCIÓ	1.1.3.	Elaborar un Pla d'Objectius i d'Estabilitat Urbanística que pugui ser utilitzat com a document de treball amb motiu de la futura reforma del PGM.
Objectiu		<ul style="list-style-type: none"> • Tenir un llistat d'objectius de sostenibilitat urbanística pel municipi. • Clarificar el model de municipi dins el planejament urbanístic comarcal i municipal.
Descripció de l'acció		<p>El Pla hauria de tenir en compte les referències assenyalades en l'acció anterior sobre la densitat mitjana aconsellable dels 50 habitatges/Ha. la qual es correspon a una xifra aproximada de població del nucli urbà entorn els 13.000 habitants.</p> <p>També hauria de contemplar una distribució equilibrada de les relacions entre l'espai urbà i l'espai natural en el marc dels condicionants i realitats de la zona peri-urbana on s'ubica Pallejà.</p> <p>Es proposa considerar una proporció de l'ordre del 20% d'espai urbà i el 80% d'espai natural com a referència òptima d'equilibri dins del territori municipal.</p>
Organismes implicats		Ajuntament de Pallejà.
Grau de prioritat		Prioritat mitjana.
Termini d'implantació		A curt termini
Valoració econòmica		
Finançament		Ajuntament de Pallejà.
Transversalitat		1.1.1./ 1.1.2./ 2.1.1./ 2.2.1./
Indicador de seguiment		1, 2, 4

PROGRAMA		Adoptar Criteris Ambientals en l'Arquitectura i l'Urbanisme
ACCIÓ	1.1.4.	Elaborar una Ordenança Municipal d'Edificació Sostenible
Objectiu		Disposar d'una Ordenança Municipal d'Edificació que promogui la aplicació de criteris de construcció sostenible en els nous edificis i en les reformes arquitectòniques estructurals.
Descripció de l'acció		<p>Incorporar en la construcció criteris de preservació dels impactes ambientals i de reducció en el consum dels recursos naturals és una condició bàsica de les ciutats sostenibles del futur.</p> <p>Aquesta Ordenança hauria d'incloure les distintes tipologies d'edificis residencials existents al municipi, des d'edificis unifamiliars als plurifamiliars, i contemplar els següents aspectes:</p> <ul style="list-style-type: none"> • la promoció d'arquitectures compatibles amb les condicions climàtiques locals • mesures d'estalvi energètic en els edificis encaminades a reduir el consum d'energia. • mesures d'estalvi d'aigua en els edificis encaminades a reduir el consum d'aigua. • la implantació d'energies renovables • promoure en la construcció la utilització de materials no tòxics i que puguin ser reutilitzats i/o reciclats.
Organismes implicats		Ajuntament de Pallejà
Grau de prioritat		Prioritat alta
Termini d'implantació		A curt termini
Valoració econòmica		
Finançament		Dins de les tasques dels serveis tècnics de l'Ajuntament de Pallejà
Transversalitat		1.1.1. / 1.1.6. / 1.1.10. / 1.3.13./ 3.1.1. /
Indicador de seguiment		<u>Nombre d'edificis construïts per any en base a l'Ordenança</u> Nombre d'edificis totals del municipi

PROGRAMA		Adoptar Criteris Ambientals en l'Arquitectura i l'Urbanisme
ACCIÓ	1.1.5.	Promoure la rehabilitació ecològica dels edificis existents mantenint, sempre que sigui possible, les tipologies i característiques arquitectòniques que conformen el patrimoni urbà
Objectiu		Establir les condicions perquè la rehabilitació ecològica arquitectònica sigui compatible amb la qualitat morfològica dels edificis.
Descripció de l'acció		Es complementa amb l'acció anterior 1.1.5. i comporta dos tipus d'actuacions diferents: <ul style="list-style-type: none"> • establiment o promoció de mesures de bonificació i d'incentivació econòmica. • difusió entre la població de la informació sobre els programes existents per aquest tipus d'intervencions així com també dels avantatges ambientals que comporta aquest tipus d'intervencions
Organismes implicats		Ajuntament de Pallejà Amics dels Museus
Grau de prioritat		Prioritat alta.
Termini d'implantació		A curt termini
Valoració econòmica		
Finançament		Ajuntament de Pallejà.
Transversalitat		1.1.1./ 1.1.2./ 1.1.3./
Indicador de seguiment		1

PROGRAMA		Adoptar Criteris Ambientals en l'Arquitectura i l'Urbanisme
ACCIÓ	1.1.6.	Promoure la rehabilitació ecològica dels equipaments introduint mesures d'arquitectura ecològica pels que siguin construïts de nou.
Objectiu		<ul style="list-style-type: none"> • Estendre les mesures d'arquitectura ecològica als edificis públics. • Fer dels edificis públics i dels habitatges socials un exemple d'arquitectura ecològica.
Descripció de l'acció		Els edificis de propietat pública tenen una rellevància notable com a exemple a seguir i amb aquest objectiu es pot trobar el suport de les institucions corporatives i d'ordre superior.
Organismes implicats		<p>Ajuntament de Pallejà.</p> <p>Altres organismes amb diferents tipus de col·laboració:</p> <ul style="list-style-type: none"> • Diputació de Barcelona • Col·legi d'Arquitectes i el d'Aparelladors • Generalitat de Catalunya • etc.
Grau de prioritat		Prioritat alta.
Termini d'implantació		A mig termini. Acció continua
Valoració econòmica		
Finançament		Ajuntament de Pallejà.
Transversalitat		1.1.1./ 1.1.5./ 1.1.6./ 3.1.2./ 3.1.3./
Indicador de seguiment		Nombre de m ² . de superfície edificada rehabilitada en els serveis i equipaments municipals per any

PROGRAMA		Adoptar Criteris Ambientals en l'Arquitectura i l'Urbanisme
ACCIÓ	1.1.7.	Sol·licitar al Servei de Cultura de la Diputació de Barcelona la realització d'un Inventari de Patrimoni Cultural de Pallejà.
Objectiu		Disposar en el municipi d'un catàleg amb les referències documentals principals dels elements que conformaran el nucli de les actuacions de protecció del municipi.
Descripció de l'acció		La Delegació de Cultura de la Diputació de Barcelona ha realitzat en altres municipis aquest tipus d'accions, afavorint la confecció dels corresponents catàlegs municipals, paisatgístic, cultural i del patrimoni històric del municipi.
Organismes implicats		Ajuntament de Pallejà i Diputació de Barcelona
Grau de prioritat		Prioritat alta
Termini d'implantació		A curt termini
Valoració econòmica		Cost zero
Finançament		Diputació de Barcelona
Transversalitat		1.1.9./ 1.2.5./
Indicador de seguiment		-----

PROGRAMA		Adoptar Criteris Ambientals en l'Arquitectura i l'Urbanisme
ACCIÓ	1.1.8.	Sol·licitar als Serveis d'Arqueologia del Servei de Cultura de la Generalitat de Catalunya la realització del Catàleg de Patrimoni Arqueològic
Objectiu		Dotar Pallejà d'un Catàleg de Patrimoni Arqueològic
Descripció de l'acció		Els Serveis d'Arqueologia del Departament de Cultura de la Generalitat de Catalunya ha realitzat en altres municipis aquest tipus d'accions afavorint la confecció d'un Catàleg de Patrimoni Arqueològic del municipi.
Organismes implicats		Generalitat de Catalunya (Serveis d'Arqueologia), Ajuntament de Pallejà, Amics del Museu i Consell Comarcal del Baix Llobregat.
Grau de prioritat		Prioritat mitjana
Termini d'implantació		A curt termini
Valoració econòmica		Cost zero
Finançament		Generalitat de Catalunya i Consell Comarcal del Baix Llobregat.
Transversalitat		1.1.8./ 1.2.5./
Indicador de seguiment		----

PROGRAMA		Adoptar Criteris Ambientals en l'Arquitectura i l'Urbanisme
ACCIÓ	1.1.9.	Preveure que la nova incorporació de mobiliari urbà s'efectuï amb productes construïts amb productes ecològics o material reciclable.
Objectiu		<ul style="list-style-type: none"> • Utilitzar en el carrer mobiliari urbà fabricat amb material ecològic, reciclable o (en el seu defecte) reciclat. • Donar exemple de bones pràctiques ambientals.
Descripció de l'acció		<p>Dins del mobiliari urbà s'inclou l'enllumenat.</p> <p>Aquesta acció s'hauria d'anar realitzant a mesura que es vagi renovant el mobiliari urbà i també paral·lelament a les necessitats de nova implantació.</p>
Organismes implicats		<p>Ajuntament de Pallejà.</p> <p>Àrea Metropolitana de Barcelona</p> <p>Diputació de Barcelona</p> <p>Generalitat de Catalunya</p>
Grau de prioritat		Prioritat alta.
Termini d'implantació		<p>A curt termini</p> <p>Acció continua</p>
Valoració econòmica		Dins de les tasques del Ajuntament
Finançament		Ajuntament de Pallejà.
Transversalitat		1.1.1./ 4.2.1./ 4.2.2./ 4.2.3./
Indicador de seguiment		22

PROGRAMA		Adoptar Criteris Ambientals en l'Arquitectura i l'Urbanisme
ACCIÓ	1.1.10.	Elaborar un Pla d'Usos Econòmics que promogui l'augment de l' heterogeneïtat funcional en els barris del municipi i millori la intensitat d'ocupació.
Objectiu		Promoure una estructura d'activitats sostenible en l'espai urbà.
Descripció de l'acció		<p>Es proposa que les línies d'intervenció d'aquest Pla siguin les següents:</p> <ul style="list-style-type: none"> • Augmentar la presència dels terciaris especialitzats en el nucli urbà • Impulsar a Fontpineda la instal·lació d'activitats econòmiques complementàries amb les necessitats residencials • Incentivar en el nucli urbà la presència d'activitats secundàries compatibles amb la proximitat als usos residencials. • Incentivar la presència d'activitats industrials d'alta densitat d'ocupació en el polígon industrial.
Organismes implicats		Ajuntament de Pallejà
Grau de prioritat		Prioritat alta.
Termini d'implantació		A curt i mig termini
Valoració econòmica		
Finançament		Ajuntament de Pallejà i estudiar la col·laboració de l'Àrea Metropolitana de Barcelona.
Transversalitat		1.1.1./ 1.4.1./ 1.4.2./ 1.4.3./ 1.4.4./ 4.1.4./
Indicador de seguiment		Nombre de comerços en el nucli urbà. 3

PROGRAMA		Adoptar Criteris Ambientals en l'Arquitectura i l'Urbanisme
ACCIÓ	1.1.11.	Continuar els programes d'habitatge social propi o de lloguer
Objectiu		<ul style="list-style-type: none"> • Implantar en el municipi les disposicions de la nova Llei d'Urbanisme. • Facilitar la permanència en el municipi de la població de baixos ingressos.
Descripció de l'acció		<p>La distribució de l'habitatge social hauria de ser proporcional a la grandària de cada un dels barris..</p> <p>Caldria estudiar la possibilitat de diversificar l'oferta amb habitatges de lloguer.</p>
Organismes implicats		Ajuntament de Pallejà, Institut Català de l'Habitatge i IMSOL
Grau de prioritat		Prioritat alta
Termini d'implantació		A curt i mig termini.
Valoració econòmica		
Finançament		Ajuntament de Pallejà, Institut Català de l'Habitatge i IMSOL
Transversalitat		1.1.1./ 1.1.2./ 1.1.7./ 1.1.13./ 5.1.6./
Indicador de seguiment		1,2

PROGRAMA		Adoptar Criteris Ambientals en l'Arquitectura i l'Urbanisme
ACCIÓ	1.1.12.	Facilitar la continuïtat residencial al municipi de la població jove i/o amb baixos ingressos que viu a Pallejà.
Objectiu		<ul style="list-style-type: none"> • Aconseguir que la població amb menys mitjans econòmics que viu a Pallejà pugui continuar residint-hi. • Aconseguir que una part de la població de Pallejà mantingui el seu lloc de treball al municipi.
Descripció de l'acció		<p>Aquesta acció es pot promoure mitjançant l'establiment d'un programa específic de reducció d'hipoteques amb alguna entitat financera implantada al municipi destinat a les persones de Pallejà que volen continuar-hi vivint i treballant-hi. Aquestes hipoteques tindrien una doble línia:</p> <ul style="list-style-type: none"> • l'adquisició d'habitatge • la reforma de l'habitatge.
Organismes implicats		Ajuntament de Pallejà i Entitat financera a determinar.
Grau de prioritat		Prioritat alta
Termini d'implantació		A curt i mig termini
Valoració econòmica		
Finançament		Entitat financera a determinar
Transversalitat		1.1.7./ 1.1.12./ 5.1.6./
Indicador de seguiment		Nombre de persones acollides als programes d'accés a l'habitatge

Programa d'Actuació 1.2. Reforçar els Espais Verds i Recuperar la Xarxa de Rieres en les Zones Urbanes.

La presència d'abundants espais verds al nucli urbà de Pallejà així com també la proximitat de l'entorn natural és un dels valors més positius amb què compta actualment el municipi. Tot i això es creu oportú proposar una sèrie de mesures destinades a reforçar aquest tipus d'espais i també a corregir o modificar-ne alguns aspectes.

Objectius del Programa d'Actuació 1.2.

- a) Acostar les característiques del verd urbà a les de l'ecosistema natural.
- b) Començar la recuperació de la xarxa de rieres com un element de qualitat del entorn urbà
- c) Protegir la presència del verd urbà, tant públic com privat amb mesures d'urbanisme i jardineria i també de foment de l'educació ambiental.

Accions del Programa d'Actuació 1.2.

PROGRAMA		Reforçar els Espais Verds i Recuperar la Xarxa de Rieres en les Zones Urbanes
ACCIÓ	1.2.1.	Reforçar la presència de plantes autòctones en els espais verds municipals.
Objectiu		<ul style="list-style-type: none"> • Recuperar la presència de plantes autòctones a les zones verdes de Pallejà. • Promoure uns espais verds millor adaptats a l'ecosistema local.
Descripció de l'acció		A més a més de la recuperació ecosistèmica i es podria reduir el consum d'aigua reg si s'introduïssin més espècies autòctones.
Organismes implicats		Ajuntament de Pallejà, Àrea Metropolitana de Barcelona. Es podria plantejar la col·laboració amb alguna entitat ciutadana interessada .
Grau de prioritat		Prioritat alta
Termini d'implantació		A curt i mig termini.
Valoració econòmica		
Finançament		Ajuntament de Pallejà.
Transversalitat		1.2.2./ 1.2.5./ 1.2.7./ 2.1.1./ 2.1.2./
Indicador de seguiment		5, 12, 13.

PROGRAMA		Reforçar els Espais Verds i Recuperar la Xarxa de Rieres en les Zones Urbanes
ACCIÓ	1.2.2.	Protegir els arbres rellevants dels espais verds públics i privats.
Objectiu		<ul style="list-style-type: none"> • Elaborar un catàleg d'arbres d'especial rellevància que inclogui tant els d'interès biològic com paisatgístic • Protegir. els arbres que resten en alguns carrers i que assenyalen la presència dels antics circuits de les rieres.
Descripció de l'acció		Pel que fa al catàleg es tracta d'una mesura que ja està desenvolupada en altres municipis i que té una gran importància pedagògica i urbanística. En aquest catàleg, s'haurien d'incorporar els roures i altres espècies de ribera que resten a l'espai urbà en els indrets que abans havien sigut marges de les rieres, i que actualment estan canalitzades en el sistema de clavegueram.
Organismes implicats		Ajuntament de Pallejà, Àrea Metropolitana de Barcelona.
Grau de prioritat		Prioritat mitjana
Termini d'implantació		A curt termini
Valoració econòmica		
Finançament		Ajuntament de Pallejà, Àrea Metropolitana de Barcelona.
Transversalitat		2.1.2./ 2.1.7./ 2.1.11./ 2.3.4./
Indicador de seguiment		12, 13,

PROGRAMA		Reforçar els Espais Verds i Recuperar la Xarxa de Rieres en les Zones Urbanes
ACCIÓ	1.2.3.	Utilitzar el compost resultant del procés de reciclatge de la matèria orgànica del municipi com adob dels espais verds de Pallejà.
Objectiu		<ul style="list-style-type: none"> • Prevenir l'esgotament del sòl i tancar el cicle de la matèria orgànica. • Demostrar la possibilitat de reutilitzar la matèria orgànica generada en el municipi..
Descripció de l'acció		<p>El municipi de Pallejà està dins el projecte Residu Mínim que té com un dels seus objectius convertir la matèria orgànica en compost.</p> <p>Per aquest motiu cal aprofitar les avantatges ecològiques de la utilització de l'adob orgànic per tal d'ampliar la capacitat exemplificadora del Residu Mínim.</p> <p>És una acció que pot realitzar-se amb els serveis actuals del ajuntament d'on que cal comptar amb la Brigada municipal i les empreses de jardineria contractades (si fos el cas).</p>
Organismes implicats		Ajuntament de Pallejà, CIDAP i Àrea Metropolitana de Barcelona.
Grau de prioritat		Prioritat mitjana
Termini d'implantació		A, mig termini. Acció continuada
Valoració econòmica		Cost zero
Finançament		Ajuntament de Pallejà.
Transversalitat		4.1.10./
Indicador de seguiment		% de compost resultant del procés de reciclatge utilitzat com adob dels espais verds de Pallejà

PROGRAMA		Reforçar els Espais Verds i Recuperar la Xarxa de Rieres en les Zones Urbanes
ACCIÓ	1.2.4.	Recuperar les rieres com a sistema longitudinal de verd natural en el nucli urbà .
Objectiu		<ul style="list-style-type: none"> • Recuperar els sistemes hídrics de les rieres en la franja del municipi situada entre el bosc i la via dels FGC. • Recuperar també la vegetació que va associada a aquestes rieres • Permeabilitzar el nucli urbà respecte de l'ecosistema forestal.
Descripció de l'acció		<p>L'acció comporta la previsió d'una sèrie d'actuacions destinades a recuperar els espais naturals de les rieres. Això suposa:</p> <ul style="list-style-type: none"> • Possibilitar la circulació a part de les aigües residuals a partir d'intervencions en els punts on les rieres s'endinsen dins la trama urbana. • A partir d'aquest punt caldria estudiar la conveniència de deixar circular les aigües lliurement fins a la línia del FGC on serien reconduïdes a través d'una xarxa separativa fins al riu Llobregat. • Recuperar a poc a poc l'entorn natural de les lleres i l'ecosistema de les rieres. • Estudiar la forma d'execució urbanística de la franja perimetral urbana per tal de no interferir en la circulació natural dels sistema de rieres. • Caldria identificar el traçat de les rieres després de la via dels ferrocarrils <p>En una primera fase, fóra convenient aprofitar les obres de soterrament de la via dels FGC per realitzar les dels trams de rieres compresos entre el bosc i la línia del ferrocarril.. En una segona fase, es podria estudiar la continuació d'aquest tipus d'intervencions paral·lelament a la revisió de la xarxa de clavegueram antiga del nucli urbà.</p> <p>També podria ser convenient pensar en intervenir escalonadament en cada una de les rieres.</p> <p>El soterrament dels FGC possibilita que aquesta acció entri a formar part de les obres de reducció de l'impacte ambiental d'aquest projecte. De la mateixa manera que també s'haurà d'estudiar com s'hauria d'implicar el Ministerio de Fomento en el tram final de les rieres.</p>
Organismes implicats		Ajuntament de Pallejà, Departament de Medi Ambient de la Generalitat de Catalunya, Agència Catalana de l'Aigua (ACA), Ferrocarrils de la Generalitat de Catalunya (FGC), Consell Comarcal, Àrea Metropolitana de Barcelona i Ministerio de Fomento.
Grau de prioritat		Prioritat alta.

Termini d'implantació	A mig termini.
Valoració econòmica	
Transversalitat	1.2.1./ 1.2.7./ 2.1.2./ 2.3.3./ 3.2.8./ 4.1.5./
Indicador de seguiment	Nombre de rieres recuperades

PROGRAMA		Reforçar els Espais Verds i Recuperar la Xarxa de Rieres en les Zones Urbanes
ACCIÓ	1.2.5.	Remodelar les fonts naturals que estan ubicades en els límits de la trama urbana (Font dels Lleurers (darrera l'Església) i Font de La Magina) i dignificar els espais dels voltants.
Objectiu		Reforçar el valor de les fonts i els seus espais del voltant com a elements dels ecosistemes naturals els entorns urbans i residencials.
Descripció de l'acció		En el nucli urbà de Pallejà, en el llinar entre la muntanya i la vall del Llobregat, hi ha sorgències d'aigua en forma de font que cal recuperar ja que formen part del patrimoni natural i històric del municipi i cal conservar-les. Cal destacar la preocupació de la població de Pallejà per preservar aquestes fonts pels seu alt valor natural i històric.
Organismes implicats		Ajuntament de Pallejà i Entitats ciutadanes interessades amb el tema.
Grau de prioritat		Prioritat mitjana.
Termini d'implantació		A curt i mig termini.
Valoració econòmica		
Finançament		Ajuntament de Pallejà.
Transversalitat		2.1.2./ 3.2.6./
Indicador de seguiment		Nombre de fonts recuperades

PROGRAMA		Reforçar els Espais Verds i Recuperar la Xarxa de Rieres en les Zones Urbanes
ACCIÓ	1.2.6.	Millorar la connexió del nucli urbà amb el riu Llobregat i també de tot el camí de servei a la banda dreta del riu.
Objectiu		<ul style="list-style-type: none"> • Facilitar a la població de Pallejà l'accés al riu Llobregat i al seu entorn. • Apropar el riu a la població de Pallejà. • Recuperar els costums d'anar al riu i gaudir de l'entorn fluvial.
Descripció de l'acció		<p>Actualment l'entorn fluvial és un espai marginal, separat de l'espai urbà per la barrera de l'Autovia. Cal doncs construir nous camins d'accés i reformar els existents per fer-los més agradables als vianants. De la mateixa manera també cal intervenir en els itineraris del camí de servei del marge dret del riu Llobregat.</p> <p>Aquesta acció forma part de les mesures de reducció d'impacte de l'actual Autovia del Llobregat i del futur TAV. El Consell Comarcal té elaborat un estudi de reducció d'impactes del TAV on contempla la millora dels principals circuits.</p>
Organismes implicats		Ajuntament de Pallejà, Consell Comarcal del Baix Llobregat, Àrea Metropolitana de Barcelona, Agència Catalana de l'Aigua (ACA) i Ministerio de Fomento.
Grau de prioritat		Prioritat mitjana
Termini d'implantació		A mig termini.
Valoració econòmica		
Finançament		Ministerio de Fomento a partir dels pressupostos de reducció d'impacte ambiental de l'Autovia del Baix Llobregat i del TAV.
Transversalitat		2.4.6./ 3.3.1./ 3.3.3./ 3.3.5./
Indicador de seguiment		---

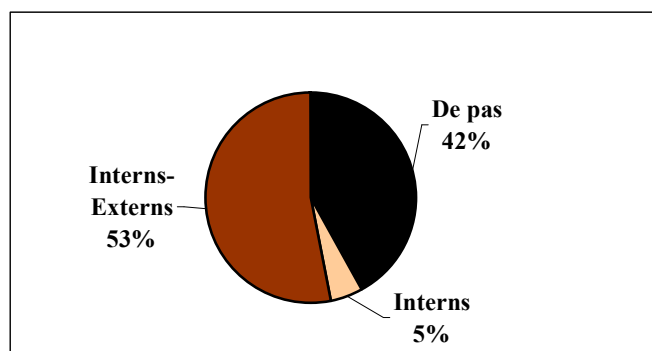
PROGRAMA		Reforçar els Espais Verds i Recuperar la Xarxa de Rieres en les Zones Urbanes
ACCIÓ	1.2.7.	Continuar i ampliar les activitats d'educació ambiental als centre educatius sobre els parcs i jardins
Objectiu		<ul style="list-style-type: none"> • Donar a conèixer el valor dels parcs i jardins • Divulgar els valors del sistema de rieres del municipi. • Reforçar la cultura de l'aigua dins del programa d'educació ambiental als centre educatius.
Descripció de l'acció		<p>Aquestes activitats d'educació ambiental s'haurien de reforçar amb l'elaboració d'uns itineraris d'espais verds que inclogués les rieres de Pallejà.</p> <p>Aquests itineraris haurien de ser senyalitzats i complementar-se amb l'edició de fulletons explicatius per a la seva difusió.</p>
Organismes implicats		Ajuntament de Pallejà, CIDAP, Centres educatius de Pallejà i Àrea Metropolitana de Barcelona.
Grau de prioritat		Prioritat baixa
Termini d'implantació		A curt termini. Acció continuada
Valoració econòmica		
Finançament		Ajuntament de Pallejà, Àrea Metropolitana de Barcelona. I Generalitat de Catalunya
Transversalitat		5.2.3./
Indicador de seguiment		Nombre d'activitats d'educació ambiental a les escoles sobre parcs i jardins

Programa d'Actuació 1.3. Fomentar la Mobilitat Sostenible

Pallejà és una petita ciutat on els desplaçaments no necessiten de molt de temps. Alhora, les característiques de la trama urbana, poc densa i amb abundància d'espais verds, predisposen l'anar a peu. Les dificultats provenen majoritàriament, per tant, de les característiques del tràfic, que no propicia la convivència automòbil/vianant i encara menys, amb el ciclista.

La importància del trànsit de pas que travessa els carrers de Pallejà s'avaluava, a finals dels 90, de l'ordre del 40 % aproximadament, (Gràfic 2) i es calcula que actualment, després de la inauguració de la carretera a Fontpineda, es deu situar entre el 60 o el 65 % en determinats moments del dia i de la setmana.

Gràfic 2: Distribució dels viatges a Pallejà (1999)



Font: Estudi de mobilitat elaborat pel RACC

Un trànsit més pausat, tindrà grans efectes sobre el medi ambient, el consum energètic i la seguretat vial. Per a la realització d'aquesta pràctica es necessita la instal·lació de senyalització específica i també, en alguns carrers, de semàfors, l'establiment de petites estructures com les bandes rugoses i els obstacles verds. Però també, de la mateixa manera, necessita d'un canvi molt clar de les mentalitats al voltant de l'ús i l'abús de l'automòbil. Tant un tipus de mesura com l'altre justifiquen que un dels Programes d'Actuació d'aquesta primera línia estratègica es dediqui al tema del trànsit i a la mobilitat a l'interior del nucli urbà.

Objectius del Programa d'Actuació 1.3.

- a) Aconseguir que els espais urbans siguin llocs per on es pugui anar a peu o amb bicicleta sense problemes ni perill.
- b) Pacificar el trànsit per tal d'aconseguir que els automòbils circulin per Pallejà en condicions de coexistència equilibrada amb els vianants.
- c) Fomentar el canvi de mentalitat cap a models sostenibles de mobilitat, que inclouen també l'ús del transport públic per a determinats itineraris del municipi.

Accions del Programa 1.3.

PROGRAMA		Fomentar la Mobilitat Sostenible
ACCIÓ	1.3.1.	Robustir la mobilitat del vianant garantint la facilitat i seguretat del desplaçament en un itinerari bàsic del nucli urbà.
Objectiu		Assegurar uns itineraris adequats pel vianant en el nucli urbà.
Descripció de l'acció		<p>Aquests itineraris haurien de garantir els desplaçaments següents:</p> <ul style="list-style-type: none"> • L'accés a les parades de transport públic • El mercat i l'ambulatori • Els equipaments escolars <p>Aquesta és una acció marc que comporta l'establiment dels itineraris en els quals cal intervenir. Les actuacions hauran de ser diverses en funció de les necessitats de cada un dels trams d'aquests itineraris: intervencions en les voreres mentre, senyalització, altres.</p>
Organismes implicats		Ajuntament de Pallejà.
Grau de prioritat		Prioritat alta
Termini d'implantació		A curt, mig i llarg termini
Valoració econòmica		
Finançament		Ajuntament de Pallejà.
Transversalitat		1.3.2./ 1.3.3./ 1.3.4./ 1.3.5./ 1.3.6./ 1.3.11./ 1.3.12./ 1.3.13/ 1.3.27/
Indicador de seguiment		10.

PROGRAMA		Fomentar la Mobilitat Sostenible
ACCIÓ	1.3.2.	Fomentar l'ús per a vianants dels carrers que actualment són utilitzats preferentment pels veïns en el carrer J.Molins Perera, a partir del tram entre el carrer Mestre Falla i Polígon industrial
Objectiu		Assegurar el manteniment de la tranquil·litat dels carrers d'ús predominantment veïnal.
Descripció de l'acció		Actualment a Pallejà hi ha una sèrie de carrers que són d'ús prioritari dels veïns. Fóra convenient que aquesta zona passés a ser zona de prioritat invertida on la prioritat la té el vianant. Aquesta acció es pot dur a terme mitjançant la implantació d'una senyalització permanent i la construcció d'una rampa o plataforma a l'entrada del carrer per limitar la velocitat dels vehicles
Organismes implicats		Ajuntament de Pallejà i Associació de Veïns de Pallejà.
Grau de prioritat		Prioritat mitjana
Termini d'implantació		A mig termini
Valoració econòmica		
Finançament		Ajuntament de Pallejà.
Transversalitat		1.3.1./ 1.3.3./ 1.3.4./ 1.3.5./ 1.3.6./
Indicador de seguiment		10.

PROGRAMA		Fomentar la Mobilitat Sostenible
ACCIÓ	1.3.3.	Convertir el centre històric de Pallejà en un espai exclusiu de vianants.
Objectiu		Ampliar l'espai peatonal en el centre històric de Pallejà en determinats dies i hores.
Descripció de l'acció		Aquesta acció es pot dur a terme mitjançant la incorporació en la via pública d'una senyalització permanent. En una fase posterior es podria estudiar la remodelació del pavimentat dels carrers.
Organismes implicats		Ajuntament de Pallejà
Grau de prioritat		Prioritat mitjana.
Termini d'implantació		A curt termini.
Valoració econòmica		
Finançament		Ajuntament de Pallejà
Transversalitat		1.3.1./ 1.3.2./ 1.3.4./ 1.3.5./ 1.3.6./
Indicador de seguiment		10.

PROGRAMA		Fomentar la Mobilitat Sostenible
ACCIÓ	1.3.4.	Facilitar el pas dels vianants en els carrers centrals del nucli urbà mitjançant l'habilitació de més passos zebra.
Objectiu		Intensificar les actuacions en senyalització permanent per a facilitar els desplaçaments a peu.
Descripció de l'acció		L'estructura urbana de Pallejà està condicionada per una sèrie de carrers amb intensitats de trànsit relativament important. Cal doncs intervenir per tal de pacificar el trànsit fent-lo respectuós pels vianants.
Organismes implicats		Ajuntament de Pallejà
Grau de prioritat		Prioritat mitjana.
Termini d'implantació		A curt termini.
Valoració econòmica		
Finançament		Ajuntament de Pallejà.
Transversalitat		1.3.1./ 1.3.2./ 1.3.3./ 1.3.5./ 1.3.6./ 1.3.11./ 1.3.12/ 1.3.13./ 1.3.27./
Indicador de seguiment		10.

PROGRAMA		Fomentar la Mobilitat Sostenible
ACCIÓ	1.3.5.	Reforçar els desplaçaments a peu en tots els carrers del municipi intervenint en les voreres.
Objectiu		Crear itineraris còmodes per a vianants per a facilitar els desplaçaments a peu entre les diverses zones de Pallejà.
Descripció de l'acció		<p>Es proposa realitzar aquesta intervenció en els carrers més estrets del nucli urbà i de la urbanització de Fontpineda, així com també en les carreteres d'accés a Fontpineda i La Magina, les quals haurien de ser considerades a tots els efectes com carrers pròpiament dits.</p> <p>L'acció consistirà amb dos tipus principals de mesures:</p> <ul style="list-style-type: none"> • Ampliar la grandària d'una de les voreres en els carrers més estrets. L'altra vorera pot continuar essent estreta. És suficient que l'amplada de la calçada permeti la circulació de vehicles en un sòl sentit de la marxa. • Assegurar que en els carrers on sigui factible conservar les dues voreres i les dues direccions de circulació de vehicles, totes dues aceres permetin el pas de dues persones de costat • Les intervencions en els altre tipus de carrers, amb característiques diverses, han d'ajustar-se a les seves respectives amplades.
Organismes implicats		Ajuntament de Pallejà
Grau de prioritat		Prioritat alta
Termini d'implantació		A curt i mig termini en funció dels diferents sectors del Nucli Urbà.
Valoració econòmica		
Finançament		Ajuntament de Pallejà, Generalitat de Catalunya i Àrea Metropolitana de Barcelona.
Transversalitat		1.3.1. / 1.3.2. / 1.3.3. / 1.3.6. / 2.2.4. / 2.4.2.
Indicador de seguiment		10.

PROGRAMA		Fomentar la Mobilitat Sostenible
ACCIÓ	1.3.6.	Construcció d'un pont exclusiu per a vianants i bicicletes sobre el Llobregat entre Pallejà i Molins de Rei.
Objectiu		Facilitar la comunicació directa entre els dos municipis per els desplaçaments a peu i en bicicleta
Descripció de l'acció		Aquest pont, que hauria de ser dissenyat perquè complís els requisits imprescindibles de seguretat, hauria de reforçar els objectius de permeabilitat entre el riu Llobregat.
Organismes implicats		Ajuntament de Pallejà, Ajuntament de Molins de Rei, Generalitat de Catalunya, Consell Comarcal del Baix Llobregat, Agència Catalana de l'Aigua (ACA), Àrea Metropolitana de Barcelona. i Ministerio de Fomento
Grau de prioritat		Prioritat alta.
Termini d'implantació		A mig termini.
Valoració econòmica		
Finançament		Ajuntament de Pallejà, Ajuntament de Molins de Rei, Generalitat de Catalunya, Consell Comarcal del Baix Llobregat i Ministerio de Fomento
Transversalitat		1.3.1./ 1.3.2./ 1.3.3./ 1.3.4./ 1.3.5./
Indicador de seguiment		10.

PROGRAMA		Fomentar la Mobilitat Sostenible
ACCIÓ	1.3.7.	Propiciar la bicicleta com mitjà de transport dintre del nucli urbà mitjançant la implantació d'uns itineraris bàsics per a bicicletes.
Objectiu		Incentivar a la població de Pallejà a utilitzar la bicicleta com a mitjà de transport no contaminant.
Descripció de l'acció		<p>Implantar uns itineraris que connectin determinats llocs del municipi.</p> <p>Aquests itineraris són els següents:</p> <ul style="list-style-type: none"> • Un primer itinerari transversal des del Passeig de les Masies fins la Rda. Sta. Eulàlia passant pel Castell i el Parc de La Molinada • Un itinerari horitzontal que connectaria diversos equipaments municipals, com les escoles i l'Institut d'Ensenyament Mitjà en la part alta del nucli urbà. • Un segon itinerari horitzontal al llarg de la Agda. Prat de la Riba, que actuaria a mode d'eix principal del nucli urbà amb dues perllongacions en els seus extrems, una fins a l'escola La Garalda i l'altra fins a la deixalleria. <p>Caldria establir una prioritització entre aquests itineraris depenent de la facilitat de la seva implantació.</p>
Organismes implicats		Ajuntament de Pallejà i Àrea Metropolitana de Barcelona.
Grau de prioritat		Prioritat alta.
Termini d'implantació		A curt, mig termini.
Valoració econòmica		
Finançament		Ajuntament de Pallejà i Àrea Metropolitana de Barcelona.
Transversalitat		1.3.8./ 1.3.9./ 1.3.10./1.3.22./ 1.3.26./ 2.2.4./ 2.4.2./
Indicador de seguiment		11.

PROGRAMA		Fomentar la Mobilitat Sostenible
ACCIÓ	1.3.8.	Ampliar el nombre d'aparcaments per a bicicleta en els punts finals dels itineraris descrits en l'acció 1.3.7 i també en els equipaments públics.
Objectiu		Reforçar la utilització de la bicicleta.
Descripció de l'acció		Habilitar aparcaments per a les bicicletes en punts estratègics del municipi és una condició imprescindible per tal d'incentivar a la població a la utilització d'aquest mitjà de transport.
Organismes implicats		Ajuntament de Pallejà i Àrea Metropolitana de Barcelona.
Grau de prioritat		Prioritat alta.
Termini d'implantació		A curt termini.
Valoració econòmica		
Finançament		Ajuntament de Pallejà i Àrea Metropolitana de Barcelona.
Transversalitat		1.3.7./ 1.3.9./ 1.3.10./1.3.22./ 1.3.26/ 2.2.4./ 2.4.2./
Indicador de seguiment		11.

PROGRAMA		Fomentar la Mobilitat Sostenible
ACCIÓ	1.3.9.	Realitzar un estudi conjunt entre els ajuntaments de Pallejà, Sant Vicenç dels Horts i Sant Andreu de la Barca, per a la continuació del carril bici des de l'Agda. Prat de La Riba fins a l'enllaç amb el pont de Quatre Camins
Objectiu		Ampliar la mobilitat amb bicicleta amb els municipis veïns.
Descripció de l'acció		La utilització per part dels dos municipis de l'antiga Nacional II en un recorregut amb trànsit molt intens fa necessari que les mesures per difondre l'ús de la bicicleta a escala comarcal tinguin que plantejar-se de forma coordinada entre els municipis implicats.
Organismes implicats		Ajuntaments de Sant Vicenç dels Horts, Sant Andreu de la Barca, Pallejà, Consell Comarcal de Baix Llobregat, Àrea Metropolitana de Barcelona i entitats interessades.
Grau de prioritat		Prioritat mitjana.
Termini d'implantació		A llarg termini.
Valoració econòmica		
Finançament		Ajuntaments de Sant Vicenç dels Horts, Sant Andreu de la Barca, Pallejà, Consell Comarcal de Baix Llobregat i Àrea Metropolitana de Barcelona.
Transversalitat		1.3.7./1.3.8./ 1.3.10./ 1.3.22./ 1.3.26./ 1.3.27./ 1.4.3./ 2.2.4./ 2.4.2./
Indicador de seguiment		11.

PROGRAMA		Fomentar la Mobilitat Sostenible
ACCIÓ	1.3.10.	Reservar un espai pel carril bici al pont de Quatre Camins sobre el Llobregat que permeti enllaçar els carrils bici dels municipis d'una i altra banda del riu Llobregat.
Objectiu		Implantar itineraris alternatius per a la bicicleta per salvar l'obstacle del pont dels Quatre Camins.
Descripció de l'acció		El pont dels Quatre Camins sobre el riu Llobregat, tant pel trànsit com per les seves característiques viàries, constitueix actualment un obstacle insalvable per a la circulació de bicicletes. Si es vol fomentar l'ús de la bicicleta els municipis que fan servir aquest pont necessiten mesures d'acompanyament destinades a introduir en aquest pont un carril bici que garanteixi la seguretat del ciclista.
Organismes implicats		Ajuntaments de Pallejà, Sant Vicenç dels Horts i Molins de Rei. Consell Comarcal de Baix Llobregat, Àrea Metropolitana de Barcelona i Ministerio de Fomento.
Grau de prioritat		Prioritat mitjana.
Termini d'implantació		A llarg termini.
Valoració econòmica		
Finançament		Consell Comarcal de Baix Llobregat, Àrea Metropolitana de Barcelona i Ministerio de Fomento.
Transversalitat		1.3.7./ 1.3.8./ 1.3.9./ 1.3.26./ 1.3.27./ 1.4.3./ 2.2.4./ 2.4.2./
Indicador de seguiment		11.

PROGRAMA		Fomentar la Mobilitat Sostenible
ACCIÓ	1.3.11.	Facilitar els desplaçaments de les persones amb mobilitat reduïda.
Objectiu		Habilitar les zones de pas i accés a tota una sèrie d'equipaments i serveis bàsics per les persones amb mobilitat reduïda.
Descripció de l'acció		<p>Formen part d'aquesta proposta la construcció de guals a les voreres per a persones amb minusvalies i per a les que acompanyen infants en cotxet. A més a més de les intervencions en les voreres caldria també incorporar aquest tipus d'instal·lacions en els edificis públics que encara no estan habilitats.</p> <p>En una primera fase caldria començar aquestes intervencions en els itineraris més concorreguts anteriorment esmentats en l'acció 1.3.1. sobre la mobilitat de vianants al nucli urbà.</p>
Organismes implicats		Ajuntament de Pallejà
Grau de prioritat		Prioritat alta
Termini d'implantació		A curt i mig termini
Valoració econòmica		
Finançament		Ajuntament de Pallejà
Transversalitat		1.3.1./1.3.2./ 1.3.3./ 1.3.4./ 1.3.5./ 1.3.12./
Indicador de seguiment		<p><u>metres lineals de vials</u> metres lineals de voreres</p>

PROGRAMA		Fomentar la Mobilitat Sostenible
ACCIÓ	1.3.12.	Augmentar el nombre de semàfors i dels passos de vianants en els carrers del nucli urbà on actualment hi ha un trànsit important.
Objectiu		Augmentar la senyalització per pacificar el trànsit de cotxes i camions en l' Agda. Prat de La Riba i l'Agda. de la Generalitat.
Descripció de l'acció		Els semàfors dissuadeixen el trànsit de pas, produeixen una disminució de la velocitat, faciliten els girs a l'esquerra i fan més segurs els pas de vianants.
Organismes implicats		Ajuntament de Pallejà
Grau de prioritat		Prioritat alta
Termini d'implantació		A mig termini.
Valoració econòmica		
Finançament		Ajuntament de Pallejà
Transversalitat		1.3.1./1.3.2./ 1.3.3./ 1.3.4./ 1.3.11./ 1.3.13./
Indicador de seguiment		Intensitats Mitjanes de Trànsit en diferents punts del nucli urbà.

PROGRAMA		Fomentar la Mobilitat Sostenible
ACCIÓ	1.3.13.	Estudiar l'ampliació de les zones 30 destinades a reduir la velocitat permanent.
Objectiu		Reduir la velocitat dels vehicles a un màxim de 30km/hora fent compatible el pas dels cotxes i els vianants.
Descripció de l'acció		<ul style="list-style-type: none"> • Aquest estudi haurà d'establir l'abast i les fases de les intervencions en els diferents carrers del municipi, així com les mesures que s'hauran d'aplicar (rètols i altres mesures informatives, construcció de guals i rotondes, etc.). • En una primera fase es considera necessari aplicar aquesta acció en: <ul style="list-style-type: none"> • El carrer d'accés a La Magina • Les entrades a la urbanització de Fontpineda • Els carrers de Fontpineda que cal travessar des del punt anterior fins arribar a la Carretera pròpiament dita. Caldrà considerar dos carrers complementaris de circulació única. • Limitar a 30 Km./h. la velocitat pel vial de connexió entre el nucli urbà i Fontpineda • Els carrers de Pallejà que queden afectats pel trànsit de la carretera de Fontpineda. • Substitució progressiva del paviment actual per un paviment reductor de soroll.
Organismes implicats		Ajuntament de Pallejà i Associació de Propietaris de Fontpineda.
Grau de prioritat		Prioritat alta.
Termini d'implantació		A curt termini.
Valoració econòmica		
Finançament		Ajuntament de Pallejà i Associació de Propietaris de Fontpineda.
Transversalitat		1.3.1./1.3.2./ 1.3.3./ 1.3.4./ 1.3.5./
Indicador de seguiment		Superfície viària de zones 30 al municipi

PROGRAMA		Fomentar la Mobilitat Sostenible
ACCIÓ	1.3.14.	Aplicar les recomanacions de l'estudi de mobilitat realitzat pel RACC per a la reconducció del trànsit de pas cap a l'Autovia del Baix Llobregat.
Objectiu		Evitar el pas de camions pesats per a l'interior del municipi.
Descripció de l'acció		Col·locar rètols prohibint la circulació de pas dels vehicles pesats de pes a les dues entrades del municipi i assenyalant els itineraris alternatius, tal com es recomanava des de l'estudi de mobilitat realitzat pel RACC.
Organismes implicats		Ajuntament de Pallejà..
Grau de prioritat		Prioritat alta.
Termini d'implantació		A curt termini.
Valoració econòmica		
Finançament		Ajuntament de Pallejà
Transversalitat		1.3.12./
Indicador de seguiment		Intensitats Mitjanes de Trànsit (IMD) en diferents punts del nucli urbà

PROGRAMA		Fomentar la Mobilitat Sostenible
ACCIÓ	1.3.15.	Fomentar l'ús compartit de l'automòbil.
Objectiu		<ul style="list-style-type: none"> • Reduir la circulació de vehicles, ja sigui per a l'interior de Pallejà (com poden ser els viatges que es fan a les escoles) com a altres municipis (els desplaçaments per motius laborals, per exemple). • Reduir les emissions de CO₂ a l'atmosfera.
Descripció de l'acció		<p>Tot i que el parc mòbil de Pallejà té una capacitat d'impacte proporcionalment poc elevada en comparació als efectes del trànsit que circula per l'Autovia del Llobregat a la que se li afegirà aviat el de la N-340, cal responsabilitzar-se des del municipi de les conseqüències de l'ús excessiu del cotxe.</p> <p>Es proposa l'organització d'un servei municipal destinat a oferir als ciutadans una borsa d'ofertes i demandes de persones que realitzen desplaçaments semblants i que vulguin aprofitar-se de les avantatges de compartir l'automòbil (reducció de la despesa, etc.).</p> <p>Aquest servei es pot oferir a través de la pàgina web de l'Ajuntament.</p>
Organismes implicats		Ajuntament de Pallejà a través del Centre d'Informació i Documentació Ambiental de Pallejà (CIDAP).
Grau de prioritat		Prioritat mitjana
Termini d'implantació		A mig termini.
Valoració econòmica		
Finançament		Ajuntament de Pallejà
Transversalitat		5.2.1./
Indicador de seguiment		Nombre de persones que utilitzen aquest servei 7,8

PROGRAMA		Fomentar la Mobilitat Sostenible
ACCIÓ	1.3.16.	Incorporar en l'Ordenança d'Edificació Sostenible un apartat que contempli el requisit de construir un aparcament per habitatge.
Objectiu		Descongestionar els carrers de cotxes aparcats.
Descripció de l'acció		Aquesta ordenança que seria un apartat de l'ordenança de l'acció 1.1.5. ha de contemplar els diferents tipus d'usos i activitats de manera tal que els afecti els edificis residencials, les indústries i els serveis de nova construcció.
Organismes implicats		Ajuntament de Pallejà.
Grau de prioritat		Prioritat alta
Termini d'implantació		A curt termini.
Valoració econòmica		
Finançament		Ajuntament de Pallejà.
Transversalitat		1.1.5./
Indicador de seguiment		<u>Nombre d'aparcaments</u> Nombre total d'habitatges

PROGRAMA		Fomentar la Mobilitat Sostenible
ACCIÓ	1.3.17.	Estudiar la possibilitat d'implantar zones blaves i zones d'aparcament dissuasoris en els carrers més afectats pels aparcaments.
Objectiu		Descongestionar els carrers de cotxes aparcats.
Descripció de l'acció		La implantació de zones blaves és una mesura que es pren a molts municipis a més a més, és una font d'ingressos per a l'Ajuntament.
Organismes implicats		Ajuntament de Pallejà
Grau de prioritat		Prioritat mitjana
Termini d'implantació		A curt termini.
Valoració econòmica		Cost zero
Finançament		Ajuntament de Pallejà
Transversalitat		1.1.1./ 1.3.18./
Indicador de seguiment		Nombre d'estacionaments en zones blaves Nombre d'aparcaments dissuasoris

PROGRAMA		Fomentar la Mobilitat Sostenible
ACCIÓ	1.3.18	Estudiar la possibilitat de limitar l'aparcament en determinades zones i carrers, particularment en els carrers estrets.
Objectiu		<ul style="list-style-type: none"> • Millorar el pas dels vianants i el trànsit de vehicles. • Dignificar el paisatge urbà en carrers on no es preveu la presència constant de cotxes.
Descripció de l'acció		Les trames urbanes dels pobles suporten molt malament la presència contínua de cotxes en el carrer, a més a més que interfereixen la mobilitat dels veïns.
Organismes implicats		Ajuntament de Pallejà
Grau de prioritat		Prioritat mitjana.
Termini d'implantació		A curt termini
Valoració econòmica		
Finançament		Ajuntament de Pallejà
Transversalitat		1.3.3./ 1.3.17./
Indicador de seguiment		Metres lineals de cases amb prohibició d'aparcament

PROGRAMA		Fomentar la Mobilitat Sostenible
ACCIÓ	1.3.19.	Sol·licitar a l'empresa Soler i Sauret S.A. una freqüència més alta del servei d'autobusos
Objectiu		Aconseguir que els ciutadans de Pallejà utilitzin més els mitjans de transport públics, en aquest cas l'autobús, per tal de reduir la contaminació atmosfèrica.
Descripció de l'acció		Es tracta d'una intervenció que cal realitzar en el marc supramunicipal. Tot i això es proposa desenvolupar les gestions perquè l'empresa concessionària implanti una major freqüència de pas que, en aquesta fase, podria ser de un autobús cada quart d'hora.
Organismes implicats		Ajuntament de Pallejà Soler i Sauret SA Entitat Metropolitana del Transport (EMT), Transport Públic de Catalunya (TPC), Transport Metropolitans de Barcelona (TMB) i Autoritat del Transport Metropolità (ATM).
Grau de prioritat		Prioritat alta
Termini d'implantació		A curt termini
Valoració econòmica		Dins de les tasques habituals de l'Ajuntament
Finançament		Soler i Sauret SA
Transversalitat		1.3.20./ 1.3.21./ 1.3.27./
Indicador de seguiment		9

PROGRAMA		Fomentar la Mobilitat Sostenible
ACCIÓ	1.3.20.	Promoure la millora de la informació en les parades d'autobusos i la seva senyalització.
Objectiu		Facilitar les correspondències amb altres mitjans de transport públic. Aquest fet ha de servir perquè la població de Pallejà utilitzi més els mitjans de transport públics en comptes dels particulars.
Descripció de l'acció		A les parades d'autobusos s'hauria d'incloure informació sobre els horaris i enllaços cap a altres línies d'autobusos i mitjans de transport metropolitans. També s'hauria d'incorporar els corresponents plànols de localització.
Organismes implicats		Ajuntament de Pallejà, ATM, TMP, TPC, EMT, Soler i Sauret S.A.
Grau de prioritat		Prioritat alta
Termini d'implantació		A curt termini.
Valoració econòmica		
Finançament		Ajuntament de Pallejà i Soler i Sauret S.A.
Transversalitat		1.3.19./ 1.3.21./ 1.3.27./
Indicador de seguiment		---

PROGRAMA		Fomentar la Mobilitat Sostenible
ACCIÓ	1.3.21.	Promoure un estudi de viabilitat d'una nova línia d'autobusos interurbà.
Objectiu		<ul style="list-style-type: none"> • Connectar amb transport públic les zones aïllades del municipi. • Facilitar la substitució del transport privat pel transport públic.
Descripció de l'acció		<p>Les urbanitzacions de la part alta de la muntanya, incloent-hi Fontpineda, queden aïllades de la xarxa de transport públic. Com que es tracta de zones d'urbanització extensiva cal augmentar la viabilitat del transport públic ajuntant iniciatives de municipis veïns que es troben en la mateixa situació i que comparteixen itineraris comuns en particular la carretera de Fontpineda.</p> <p>En una primera fase aquesta nova línia podria arribar fins l'intercomunicador dels FGC de Sant Vicenç dels Horts i, en una fase posterior, a la parada del Tram Baix.</p> <p>En el tram urbà del nucli de Pallejà tindria les següents parades:</p> <ul style="list-style-type: none"> • Zona esportiva • Centres educatius • Parada de serveis als FGC, Mercat i CAP • Parada de connexió amb la línia actual d'autobusos
Organismes implicats		Ajuntaments de Pallejà i Corbera Soler i Sauret S.A. TPC, ATM, TMB, ETM
Grau de prioritat		Prioritat alta.
Termini d'implantació		A curt termini.
Valoració econòmica		
Finançament		Soler i Sauret S.A. TPC, ATM, TMB, ETM.
Transversalitat		1.3.19./ 1.3.20./
Indicador de seguiment		---

PROGRAMA		Fomentar la Mobilitat Sostenible
ACCIÓ	1.3.22.	Vetllar per l'arribada del TramBaix a Sant Vicenç dels Horts i per la seva bona connexió amb els altres mitjans de transport.
Objectiu		<ul style="list-style-type: none"> • Incentivar el transport públic i l'ús de la bicicleta. • Reduir els desplaçaments del transport privat cap a Barcelona. • Reduir l'ús dels combustibles fòssils i les emissions atmosfèriques de CO₂
Descripció de l'acció		Actualment hi ha el projecte que el TramBaix arribi fins a Sant Vicenç dels Horts; a mig termini haurien d'estar operatius una sèrie de carrils bici en els municipis del sector per tal que so pugui accedir amb bicicleta.
Organismes implicats		Ajuntaments de Pallejà i Sant Vicenç dels Horts i Transports Metropolitans de Barcelona (TMB) i Àrea Metropolitana de Barcelona.
Grau de prioritat		Prioritat alta.
Termini d'implantació		A llarg termini.
Valoració econòmica		
Finançament		Transports Metropolitans de Barcelona (TMB) i Àrea Metropolitana de Barcelona, Entitat Metropolitana del Transport (EMT) i Autoritat del Transport metropolità (ATM)
Transversalitat		1.3.7./ 1.3.8./ 1.3.9./ 1.4.3./
Indicador de seguiment		---

PROGRAMA		Fomentar la Mobilitat Sostenible
ACCIÓ	1.3.23.	Promoure una utilització més intensa del FGC
Objectiu		Aconseguir que la població de Pallejà utilitzi més el FGC.
Descripció de l'acció		Realitzar campanyes informatives i d'educació ambiental per tal de sensibilitzar la població de Pallejà a utilitzar els FGC. Millorar la informació en la parada.
Organismes implicats		Ajuntament de Pallejà, FGC. TMB i RENFE
Grau de prioritat		Prioritat alta
Termini d'implantació		A curt termini.
Valoració econòmica		
Finançament		FGC i Ajuntament de Pallejà a través de la Regidoria de Medi Ambient.
Transversalitat		1.3.24./ 1.3.27./
Indicador de seguiment		9

PROGRAMA		Fomentar la Mobilitat Sostenible
ACCIÓ	1.3.24.	Previsió d'un aparcament en les proximitats de l'estació amb major capacitat que l'actual
Objectiu		Facilitar l'aparcament dels usuaris dels FGC
Descripció de l'acció		L'aparcament actual de l'estació compleix una funció indispensable per a la gent que utilitza el vehicle per arribar-hi però cal fer-hi una ampliació. Cal estudiar també si aquesta ampliació es pot complementar amb el projecte de soterrament del FGC. En qualsevol cas aquesta ampliació de l'aparcament ha de respectar la qualitat paisatgística de l'entorn que l'envolta.
Organismes implicats		Ajuntament de Pallejà i FGC
Grau de prioritat		Prioritat alta
Termini d'implantació		A mig termini.
Valoració econòmica		
Finançament		Ajuntament de Pallejà i FGC
Transversalitat		1.3.23./
Indicador de seguiment		Enquesta anual als usuaris

PROGRAMA		Fomentar la Mobilitat Sostenible
ACCIÓ	1.3.25.	Realitzar una campanya adreçada a disminuir la intensitat del trànsit privat i potenciar l'ús del transport públic en el context metropolità.
Objectiu		<ul style="list-style-type: none"> • Augmentar la utilització del transport públic per part de la població de Pallejà i disminuir la utilització del transport privat pels desplaçaments privats. • Reduir les emissions de CO₂ generades per la mobilitat metropolitana. • Reduir l'ús dels combustibles fòssils.
Descripció de l'acció		Aquesta campanya hauria d'estar coordinada entre els municipis del Baix Llobregat i les diferents entitats associades alhora que també hauria de contemplar la incorporació d'instruments de participació dels agents socials i les entitats ciutadanes de la comarca implicades en els mateixos objectius .
Organismes implicats		Ajuntament de Pallejà, Consell Comarcal del Baix Llobregat, Transports Metropolitans de Barcelona, Entitat Metropolitana del Transport i Autoritat del Transport Metropolità.
Grau de prioritat		Prioritat alta
Termini d'implantació		A curt termini.
Valoració econòmica		
Finançament		Consell Comarcal del Baix Llobregat i Transports Metropolitans de Barcelona, Entitat Metropolitana del Transport i Autoritat del Transport Metropolità
Transversalitat		1.3.26./ 1.3.27./
Indicador de seguiment		9

PROGRAMA		Fomentar la Mobilitat Sostenible
ACCIÓ	1.3.26.	Realitzar una campanya informativa i educativa sobre la importància i els avantatges de la utilització de la bicicleta com a vehicle urbà.
Objectiu		<ul style="list-style-type: none"> • Conscienciar a la població de Pallejà de la importància ecològica i per a la salut que suposa la utilització de la bicicleta. • Aconseguir que els ciclistes siguin respectats pel trànsit.
Descripció de l'acció		<p>La bicicleta és un mitjà de transport poc conegut i encara estrany en l'espai urbà i és per això que és convenient promoure-la.</p> <p>S'haurien de fer dos tipus de campanyes diferents:</p> <ul style="list-style-type: none"> • Una campanya propagandística adreçada als usuaris de vehicles per tal que tinguin un tracte respectuós amb els usuaris de les bicicletes. • I una campanya més educativa ambientalment adreçada als escolars i en els segments de la població afectats.
Organismes implicats		Ajuntament de Pallejà i Associació de Bicicletes de Catalunya (BAC)
Grau de prioritat		Prioritat alta
Termini d'execució		A curt termini.
Valoració econòmica		
Finançament		Ajuntament de Pallejà a través del CIDAP i Associació de Bicicletes de Catalunya (BAC)
Transversalitat		1.3.7./ 1.3.8./ 1.3.10./ 1.3.22./ 1.3.27./
Indicador de seguiment		---

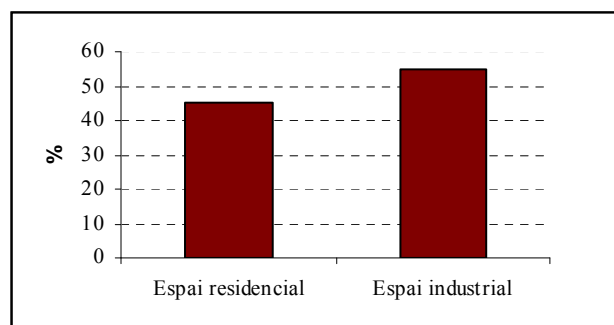
PROGRAMA		Fomentar la Mobilitat Sostenible
ACCIÓ	1.3.27.	Desenvolupar campanyes informatives d'educació vial.
Objectiu		Educar ambientalment els conductors de vehicles
Descripció de l'acció		Campanya de conscienciació del conductor per a un ús racional del l'automòbil, així com d'una millor conducció i conservació del seu vehicle. S'espera que al mateix temps aquestes actuacions ajudaran a estalviar energia i reduir la contaminació atmosfèrica i el soroll.
Organismes implicats		Ajuntament de Pallejà, Autoescoles de Pallejà i Real Automòbil Club de Catalunya (RACC).
Grau de prioritat		Prioritat alta
Termini d'execució		A curt i mig termini
Valoració econòmica		
Finançament		Ajuntament de Pallejà, Real Automòbil Club de Catalunya (RACC) i Autoescoles de Pallejà.
Transversalitat		1.3.1./ 1.3.2./ 1.3.3./ 1.3.4./ 1.3.19./ 1.3.23./ 1.4.3./ 2.2.4./ 2.4.2./
Indicador de seguiment		Nombre de dies de duració de la campanya (anual)

PROGRAMA		Fomentar la Mobilitat Sostenible
ACCIÓ	1.3.28.	Posar nom al vial de connexió entre Pallejà i Fontpineda
Objectiu		Promoure la conversió del vial de connexió entre el nucli urbà i Fontpineda com un carrer més de Pallejà.
Descripció de l'acció		Per portar a terme aquesta acció, fóra convenient fer una consulta ciutadana per poder trobar el nom més adient a aquest vial.
Organismes implicats		Ajuntament de Pallejà i Amics dels Museus
Grau de prioritat		Prioritat Baixa
Termini d'implantació		A curt termini
Valoració econòmica		
Finançament		Ajuntament de Pallejà
Transversalitat		---
Indicador de seguiment		---

Programa d'Actuació 1.4. Introduir Criteris de Sostenibilitat en les Activitats i els Espais Industrials.

Els espais industrials conformen, aproximadament, la meitat de la superfície dels espais urbans en les perifèries metropolitanes. A Pallejà, si es compara la superfície del sector del nucli urbà i La Magina amb el del polígon industrial, es constata que aquest ocupa encara una grandària una mica superior a la de l'espai residencial (Gràfic 3). Això denota la importància d'adequar també aquests espais a les demandes actuals de transformació ecològica que actualment pressionen sobre els edificis i l'urbanisme residencials. En els espais industrials respondre a aquesta demanda vol dir, per tant, reformar o rehabilitar les naus industrials i corregir determinats aspectes dels seus espais públics i també de la seva infraestructura per tal que també aquí es compleixin els requisits del planejament ecològic.

Gràfic 3: Proporció d'espai industrial i residencial al nucli urbà i La Magina



Font: Càlcul dels Serveis Tècnics de l'Ajuntament de Pallejà

Objectius del Programa d'Actuació 1.4.

- Iniciar els passos per a introduir els requisits de l'ecoplanjament en les figures que, des del municipi, regulen la disciplina urbanística del planejament en l'espai industrial.
- Ajudar a implantar mesures de minimització i prevenció de la contaminació i el consum de recursos no renovables en les pràctiques industrials de Pallejà.
- Introduir els criteris de la minimització i la prevenció en les infraestructures públiques del polígon industrial.

Accions Ambientals del Programa d'Actuació 1.4.

PROGRAMA		Introduir Criteris de Sostenibilitat en les Activitats i els Espais Industrials.
ACCIÓ	1.4.1.	Incorporar en el Pla Especial dels Camps del Ricard les condicions urbanístiques i constructives que permetin introduir mesures d'optimització ecològica en aquest sector del polígon industrial.
Objectiu		Adequar el Pla Especial dels Camps del Ricard en el marc de l'urbanisme ecològic.
Descripció de l'acció		<p>Aquesta acció comporta les sis subaccions que segueixen a continuació.</p> <ul style="list-style-type: none"> • Incorporar en l'esmentat Pla Especial unes ordenances que contemplin la construcció ecològica dels edificis industrials, així com la reducció i la reutilització de l'aigua, la incorporació de mesures passives d'estalvi energètica i la implantació d'energies renovables. • Incorporar incentius fiscals a les futures empreses dels Camps d'en Ricard per a promoure la aplicació de l'Ordenança. • Fer una revisió dels usos permesos en l'actual Pla Especial tenint en compte la nova Llei d'Urbanisme • Estudiar la possibilitat d'incorporar mesures destinades a facilitar el control de la depuració de les aigües residuals. • Incorporar un apartat que contempli la instal·lació d'enllumenat públic basat en l'obtenció d'energies renovables • Incorporar un apartat sobre el clavegueram que prevegui una xarxa separativa de les aigües residuals de les pluvials i la reconducció d'aquestes com a rec dels espais verds del mateix sector. • Contemplar, així mateix, la plantació abundant d'arbres de vegetació autòctona en el límit entre el sector i l'Autovia del Baix Llobregat. • Contemplar en aquest Pla del Camps del Ricard l'establiment d'un itinerari que faciliti els desplaçaments a peu i en bicicleta amb la resta del polígon industrial així com amb el nucli urbà • Incorporar una estació de mesura de contaminació atmosfèrica en el nou polígon industrial

Organismes implicats	Ajuntament de Pallejà.
Grau de prioritat	Prioritat alta
Termini d'implantació	A curt termini
Valoració econòmica	
Finançament	Ajuntament de Pallejà.
Transversalitat	1.1.1./ 1.1.11./ 3.2.3./
Indicador de seguiment	---

PROGRAMA		Introduir Criteris de Sostenibilitat en les Activitats i els Espais Industrials.
ACCIÓ	1.4.2.	Realitzar una gestió funcional de l'actual polígon industrial per adequar-lo als criteris de la sostenibilitat.
Objectiu		Fer la reforma urbanística del polígon industrial basada en criteris d'urbanisme ecològic per tal d'adaptar-lo al requeriments ambientals dels nous espais industrials.
Descripció de l'acció		<p>Entre les distintes actuacions es considera especialment importants les següents:</p> <ul style="list-style-type: none"> • Substituir progressivament l'enllumenat públic amb nous elements en criteris d'eficiència energètica i la utilització d'energies renovables. • Introduir els criteris separatius de les aigües pluvials i residuals en el tram que manca de la xarxa de clavegueram. • Millorar els desplaçaments a peu ampliant i remodelant les voreres. • Pacificar la circulació de camions i les activitats de càrrega i descàrrega mitjançant: <ul style="list-style-type: none"> a) un major control dels llocs de càrrega i descàrrega evitant la seva realització en els vials públics b) establir mesures per a limitar l'estacionament de vehicles pesants • Fer una revisió dels usos permesos tenint en compte la nova Llei d'Urbanisme • Estudiar la remodelació paisatgística amb la plantació d'espècies vegetals adequades a les condicions locals amb capacitat per a metabolitzar una part de la contaminació. • Establir els mecanismes de transició perquè les empreses

	existents es puguin adaptar a l'Ordenança d'Edificació Sostenible.
Organismes implicats	Ajuntament de Pallejà
Grau de prioritat	Prioritat alta
Termini d'implantació	A mig termini Acció continuada
Valoració econòmica	
Finançament	Ajuntament de Pallejà i Propietaris industrials.
Transversalitat	1.1.11. /1.4.1./ 3.1.2./ 3.3.3./ 4.1.3./
Indicador de seguiment	---

PROGRAMA		Introduir Criteris de Sostenibilitat en les Activitats i els Espais Industrials.
ACCIÓ	1.4.3.	Promoure l'ús de la bicicleta en els desplaçaments interns de tot l'espai industrial i en les seves connexions amb la resta d'espais urbans.
Objectiu		Incentivar l'ús del transport en bicicleta dins d'espais metropolitans i entre el nucli urbà i el polígon industrial.
Descripció de l'acció		Concretament es proposa: <ul style="list-style-type: none"> • Habilitar un circuit intern dins l'actual polígon industrial • Construir un carril bici d'accés des del nucli urbà seguint el nou vial que ha de construir-se des de la riera Fonda fins els Camps del Ricard, passant per a la deixalleria i que arribi a l'estació de Quatre Camins.
Organismes implicats		Ajuntament de Pallejà
Grau de prioritat		Prioritat mitjana.
Termini d'execució		A mig termini
Valoració econòmica		
Finançament		Ajuntament de Pallejà Estudiar la incorporació dins de les mesures de reducció d'impacte de la N-340 per part del Ministerio de Fomento.
Transversalitat		1.3.7./ 1.3.22./ 1.3.27./
Indicador de seguiment		<u>metres lineals de carril bici</u> metres lineals de vial

PROGRAMA		Introduir Criteris de Sostenibilitat en les Activitats i els Espais Industrials.
ACCIÓ	1.4.4.	Desenvolupar un pla de promoció econòmica que promogui la aplicació dels criteris de la sostenibilitat en el món empresarial de Pallejà.
Objectiu		<p>Fomentar la reconversió ecològica de la base econòmica local mitjançant:</p> <ul style="list-style-type: none"> • La introducció de criteris ecològics en els processos productius i de serveis • L'articulació d'aquests criteris ecològics en la formació de nous llocs de treball • Optimitzar l'ocupació actual de la superfície industrial existent • El desenvolupament d'estratègies destinades a la promoció del treball femení
Descripció de l'acció		<p>Un Pla de Promoció Econòmica Sostenible hauria de preveure els mecanismes per a la introducció de tecnologies netes en les empreses actualment existents alhora que també hauria d'establir el marc per a la promoció local de noves activitats sostenibles.</p> <p>Així mateix, hauria d'instar a les empreses a donar informació més detallada del consum energètic i del aigua en el municipi</p> <p>També hauria d'incorporar mesures de tipus social destinades a afavorir el respecte per a la dimensió personal i ciutadana en el món del treball (inclosa la promoció del treball femení)</p> <p>Les mesures de reconversió de les empreses haurien de ser recolzades per incentius fiscals, suport en la difusió del procés de reconversió ecològica de les empreses i també la realització d'un Cens Local d'Empreses Sostenibles</p> <p>Aquest Pla hauria de ser difós en el municipi a través dels mitjans actualment existents i, especialment, per la web de l'Ajuntament.</p> <p>Dins d'aquest Pla fóra convenient considerar el suport d'entitats professionals i corporatives que podrien oferir els seus serveis d'assessorament i difusió de coneixements entre els empresaris i treballadors.</p>
Organismes implicats		Ajuntament de Pallejà, Empreses de Pallejà i Organismes professionals i corporatius com a suport.
Grau de prioritat		Prioritat alta
Termini d'execució		A curt termini

Valoració econòmica	
Finançament	<p>Ajuntament de Pallejà Empreses de Pallejà.</p> <p>Cal estudiar la possibilitat d'incorporar d'una part d'aquest Pla dins de les línies d'actuació dels Organismes professionals i corporatius implicats.</p>
Transversalitat	1.1.1./ 1.1.11./ 4.1.4./
Indicador de seguiment	<p>-Nombre d'empreses contemplades en el Cens Local d'Empreses Sostenibles.</p> <p>-Nombre d'empreses que s'han acollit a les mesures del Pla</p> <p>-<u>Llocs de treball femení</u> Població Activa 3,6</p>

Línia Estratègica 2: Preservar l'Entorn Natural

En el context de les zones metropolitanes, el medi natural té un interès especial. La gestió d'aquest espai és una de les qüestions més delicades, ja que topa amb el dilema que comporta la política de preservació dels espais naturals.

Pallejà compta amb una important extensió de medi natural, integrat per la zona de bosc i matollar a l'oest del terme municipal i per la plana fluvial del riu Llobregat. Ambdues zones presenten unes característiques pròpies definides pel tipus d'ecosistema que s'hi desenvolupa i per l'evolució que ha tingut al llarg dels anys. Aquests dos eixos vertebradors del medi natural del municipi són de cabdal importància i esdevenen un dels punts claus de la seva gestió territorial.

A diferència de molts dels municipis veïns de l'Àrea Metropolitana de Barcelona, el medi natural del municipi és relativament ric en biodiversitat i esdevé un potencial a preservar. Qualsevol intervenció destinada a millorar-ne algun aspecte té conseqüències positives en la totalitat de l'ecosistema. És molt important, per tant, actuar amb cura i encert per tal de mantenir i millorar el seu estat actual.

Les accions que es proposen, en nombre de 37, s'han sistematitzat en 4 Programes d'Actuació que són els següents:

Programes d'Actuació de la línia estratègica Preservar l'Entorn Natural

- **Programa d'Actuació 2.1.** *Establir Instruments per a la Protecció de l'Entorn Natural*
- **Programa d'Actuació 2.2.** *Introduir Usos Agrícoles i Millorar l'Entorn Natural de la Corona Peri-urbana*
- **Programa d'Actuació 2.3.** *Corregir els Impactes Ambientals i Evitar Riscos Associats a la Degradació del Entorn Natural*
- **Programa d'Actuació 2.4.** *Educació Ambiental i Ús de la Natura*

Programa d'Actuació 2.1. Establir Instruments per a la Protecció de l'Entorn Natural

Les tendències metropolitanes d'urbanització en taca d'oli han obstaculitzat el manteniment dels espais naturals de qualitat que existien al voltant dels centres i les aglomeracions urbanes. Tot i això, en els darrers anys, ha començat a sorgir un moviment ciutadà d'ampli abast, format per un heterogeni conjunt de persones procedents de diversos sectors socials, que promou la necessitat de conservar els entorns naturals que encara resten i recuperar la qualitat dels que estan en procés de degradació. Aquest fenomen no és aïllat, ja que es complementa amb d'altres fenòmens, entre els que destaca l'augment de la sensibilitat ambiental del conjunt de la població urbana, cada vegada més preocupada per la pèrdua de la qualitat ambiental de les seves ciutats, així com també el desenvolupament de les noves corrents ecològiques de l'urbanisme i del planejament urbà i territorial.

Pallejà, que es troba en un indret d'especial interès natural dins de l'àrea metropolitana, forma part d'aquesta tendència social i urbanística tant per les característiques naturals intrínseques de l'ecosistema com per la presència de població que està interessada en la preservació de l'entorn natural.

Objectius del Programa d'Actuació 2.1.

Concretament, els objectius d'aquest programa d'actuació són els següents:

- a) Aturar l'expansió en taca d'oli en la zona de Pallejà i els seus voltants
- b) Promoure l'entorn natural de Pallejà com espai lliure metropolità de qualitat
- c) Recollir les demandes ciutadanes de protecció de l'entorn natural

Accions del Programa d'Actuació 2.1.

PROGRAMA		Establir figures per a la protecció de l'entorn natural.
ACCIÓ	2.1.1.	Promoure en el municipi l'augment de la proporció d'espai no urbanitzable seguint les consideracions del Pla Territorial Metropolità
Objectiu		Ampliar la superfície que regula els espais no urbanitzats en el municipi incorporant les zones d'alta qualitat ambiental però que manquen actualment de protecció.
Descripció de l'acció		<p>En els estudis actualment en curs per a l'elaboració del Pla Territorial Metropolità es contempla un promig d'espai urbanitzat de l'ordre del 20%, així com un corresponent 80% d'espai no urbanitzat.</p> <p>Pallejà està ubicat en la segona corona metropolitana, ja clarament en una àrea d'espai periurbà amb una presència important d'àrees naturals i d'usos no urbans.</p> <p>Aquesta acció pot desglossar-se en tres fases:</p> <ul style="list-style-type: none"> • Curt termini: consolidar els límits actuals del sòl no urbanitzable i incorporar instruments de gestió urbanística que protegeixin l'entorn natural actualment urbanitzable • Mig termini: augmentar la superfície d'espai no urbanitzable requalificant el sòl d'alta qualitat ambiental que actualment no disposa de figures urbanístiques de protecció • Llarg termini: arribar al 80% del terme municipal, que és la proporció recomanada pel PTM. Es contempla aquí les zones que no haguessin estat considerades prèviament
Organismes implicats		Ajuntament de Pallejà Conselleria d'Obres Públiques, Urbanisme i Ordenació del Territori
Grau de prioritat		Prioritat alta
Termini d'implantació		A curt, mig i llarg termini.
Valoració econòmica		
Finançament		Ajuntament de Pallejà
Transversalitat		1.1.2./
Indicador de seguiment		<u>% d'espai no urbanitzable</u> superfície total del municipi

PROGRAMA		Establir figures per a la protecció de l'entorn natural
ACCIÓ	2.1.2.	Articular la protecció de l'entorn natural de Pallejà en el marc de les figures de protecció metropolitanas.
Objectiu		<ul style="list-style-type: none"> • Protegir l'Entorn Natural de Pallejà • Formalitzar la seva incorporació en les figures de protecció metropolitanas.
Descripció de l'acció		<p>La presència a Pallejà de petits espais d'alt interès natural són un factor que recolza la necessitat de considerar els boscos dins de la política municipal i d'articular la seva participació en el conjunt d'actuacions i normativa d'ordre superior.</p> <p>Aquesta acció compren les dues propostes següents:</p> <ul style="list-style-type: none"> - Promoure la incorporació de les zones rurals i forestals de Pallejà dintre de l'Anella Verda de Barcelona. - Promoure el desenvolupament d'actuacions de protecció dels espais que compleixen la funció de connectors entre les parts altes i la vall del Llobregat. Es destaquen les següents unitats ecosistèmiques com a connectors: <ul style="list-style-type: none"> • Muntanya Pelada - riera de La Magina com a connector-separador entre els espais urbans de Pallejà i Sant Vicenç dels Horts • Torrent Fondo- Els Bufadors i riera de Les Rovires • Gratallops-El Droc com a connector-separador entre Pallejà i Sant Andreu de la Barca
Organismes implicats		Ajuntament de Pallejà, Diputació de Barcelona, Consell Comarcal del Baix Llobregat, Àrea Metropolitana de Barcelona
Grau de prioritat		Prioritat alta
Termini d'implantació		Curt i Mig termini
Valoració econòmica		
Finançament		Ajuntament de Pallejà, Diputació de Barcelona.
Transversalitat		1.2.5./ 1.2.2./ 2.1.3./ 2.1.4./ 2.1.5./ 2.1.6./
Indicador de seguiment		12,13

PROGRAMA		Establir figures per a la protecció de l'entorn natural
ACCIÓ	2.1.3.	Coordinar les actuacions municipals per a la defensa de l'entorn natural amb la promoció de l'espai Montbaig-Montpedròs i Serres de l'Ordal-L'Aragall
Objectiu		Reforçar el procés actualment existent per a la protecció de l'entorn natural en la zona
Descripció de l'acció		Consisteix en articular les actuacions del municipi amb les dels altres municipis interessats en la protecció d'aquestes àrees perquè d'aquesta manera quedin reforçades les distintes iniciatives municipals, incloses les de Pallejà
Organismes implicats		Ajuntament de Pallejà, Consell Comarcal del Baix Llobregat Generalitat de Catalunya, Diputació de Barcelona Plataforma Ciutadana de defensa del Montbaig-Montpedròs i Serres de l'Ordal-L'Aragall
Grau de prioritat		Prioritat alta
Termini d'implantació		A curt termini Acció continuada
Valoració econòmica		
Finançament		Ajuntament de Pallejà
Transversalitat		2.1.4./
Indicador de seguiment		---

PROGRAMA		Establir figures per a la protecció de l'entorn natural
ACCIÓ	2.1.4.	Donar suport, des del municipi, a les iniciatives veïnals de la Plataforma Ciutadana de defensa del Montbaig-Montpedròs i Serres de l'Ordal-L'Aragall
Objectiu		Recolzar les propostes ciutadanes referides a la defensa del Monbaig-Montpedròs i Serres de l'Ordal-L'Aragall.
Descripció de l'acció		En el municipi de Pallejà hi ha una base ciutadana i institucional especialment sensible a la protecció d'aquestes zones. Fóra convenient unir els esforços entre l'Ajuntament i els col·lectius ciutadans implicats mitjançant una sèrie d'acords a efectuar conjuntament entre ambdues parts
Organismes implicats		Ajuntament de Pallejà, Regidoria de Medi Ambient i CIDAP Plataforma Ciutadana de defensa del Montbaig-Montpedròs i Serres de l'Ordal-L'Aragall i Entitats i ciutadania de Pallejà.
Grau de prioritat		Prioritat mitjana.
Termini d'implantació		A curt termini. Acció continuada
Valoració econòmica		
Finançament		Ajuntament de Pallejà
Transversalitat		2.1.2./2.1.4./ 5.1.5./5.2.2./
Indicador de seguiment		---

PROGRAMA		Establir figures per a la protecció de l'entorn natural
ACCIÓ	2.1.5.	Iniciar els tràmits per a l'elaboració d'un Pla Especial de Protecció de l'ecosistema de la riera de Les Rovires i els torrents Fondo, dels Bufadors i dels Toscos.
Objectiu		<ul style="list-style-type: none"> • Protegir l'ecosistema de la riera de Les Rovires i els torrents Fondo, dels Bufadors i dels Toscos. • Regular els usos actuals de l'ecosistema en el marc de les necessitats de la seva protecció. • Elaborar la base documental i de regulació urbanística que es farà servir per tramitar l'ampliació del espai no urbanitzat de Pallejà i l'aprovació d'una figura específica de protecció per al sector. Així mateix, aquests documents han de servir per valorar, protegir i fer el seguiment de les espècies vegetals del sector.
Descripció de l'acció		<p>Aquest Pla contempla una de les zones d'especial interès natural del municipi i hauria d'incloure la zona d'alzinar relict que resta en el marge dret de Les Rovires.</p> <p>També fóra aconsellable que el Pla Especial considerés la possibilitat d'incorporar un sector compatible amb l'activitat agrícola</p> <p>Un dels documents a elaborar consisteix en un Catàleg d'arbres i arbustos rellevants de la zona. Entre aquestes espècies es contempla especialment el cas de les alzines, els margallons i els arbres de ribera i arbres monumentals.</p> <p>A la capçalera del sistema de Les Rovires existeix la zona de Can Montmany, on es mantenen els arbres fruiters de l'explotació agrícola anterior. Aquesta zona, amb qualificació urbanística 20b, necessita ésser considerada amb deteniment dintre del Pla Especial i, si fos necessari, caldria incloure-hi unes condicions de gestió que assegurassin la preservació de la qualitat ambiental de la zona.</p> <p>Entre aquestes condicions les següents són prioritàries:</p> <ul style="list-style-type: none"> • les característiques de l'edificació haurien d'ajustar als requeriments bioclimàtics i de construcció ecològica • aprofitament dels potencials hídrics i reutilització de les aigües • incorporar un sistema de depuració amb sistema primari i secundari • altres mesures que es pugui considerar adients
Organismes implicats		Ajuntament de Pallejà
Grau de prioritat		Prioritat alta

Termini d'implantació	A curt termini
Valoració econòmica	
Finançament	Ajuntament de Pallejà
Transversalitat	1.2.4./ 2.1.2./
Indicador de seguiment	12, 13.

PROGRAMA		Establir figures per a la protecció de l'entorn natural
ACCIÓ	2.1.6.	Dotar a l'ecosistema de la riera de Les Rovires i els torrents Fondo, dels Bufadors i dels Toscos d'una figura específica supramunicipal de protecció.
Objectiu		Dotar a la zona dels beneficis dels Plans Especials d'Interès Natural o, en el seu defecte, d'una altra figura alternativa que pugui aprovar-se en la normativa catalana.
Descripció de l'acció		Aquesta és una acció de reforç de l'acció anterior (2.1.5) i el Pla Especial que s'hi menciona constitueix un dels documents que hauran d'acompanyar l'expedient de tramitació d'aquesta figura de protecció.
Organismes implicats		Ajuntament de Pallejà i Generalitat de Catalunya.
Grau de prioritat		Prioritat alta
Termini d'implantació		A llarg termini
Valoració econòmica		
Finançament		Generalitat de Catalunya
Transversalitat		1.2.4./ 2.1.2./ 2.1.5./ 3.2.4./ 3.3.1./ 3.3.2./
Indicador de seguiment		12, 13.

PROGRAMA		Establir figures per a la protecció de l'entorn natural
ACCIÓ	2.1.7.	Vetllar per la continuïtat de la regeneració de Les Planes.
Objectiu		Assegurar el procés actual de recuperació natural de les Planes
Descripció de l'acció		<p>Des de fa algun temps, a Les Planes, s'està produint un procés de regeneració natural de la màquia. La màquia és un ecosistema biogeogràfic adaptat a les condicions del litoral mediterrani.</p> <p>La màquia de Les Planes pot ser considerada com un continuació de la vegetació del Garraf que es perllonga fins al Llobregat. En ella s'hi troba un gran nombre de margallons en procés de creixement. El margalló (<i>Chamaerops humilis</i>), és una palmera enana inclosa en el Catàleg d'Espècies Protegides).</p> <p>També fóra convenient estudiar l'aplicació d'una figura de protecció de la màquia i coordinar els esforços amb els municipis del Montbaig-Montpedròs, l'Ordal-L'Aragall per a la protecció de tota la zona on s'està produint també actualment la regeneració de la màquia.</p>
Organismes implicats		Ajuntament de Pallejà i Diputació de Barcelona
Grau de prioritat		Prioritat alta
Termini d'implantació		A curt termini
Valoració econòmica		
Finançament		Diputació de Barcelona
Transversalitat		2.1.2./ 2.1.8./ 2.1.12./ 2.3.3./ 2.4.1./5.1.5./
Indicador de seguiment		12, 13.

PROGRAMA		Establir figures per a la protecció de l'entorn natural
ACCIÓ	2.1.8.	Redactar un Pla Tècnic de Gestió i Millora Forestal que incorpori els instruments d'una intervenció sostenible en el municipi.
Objectiu		<ul style="list-style-type: none"> • Protegir l'ecosistema forestal • Introduir criteris d'explotació sostenible de la massa forestal • L'augment i la millora de l'eficàcia de la vigilància
Descripció de l'acció		<p>En l'elaboració s'haurien de considerar quatre línies temàtiques diferents:</p> <ul style="list-style-type: none"> • Ecosistèmica, destinada a contemplar la zona de bosc com un conjunt d'interaccions naturals. En aquest apartat es considera especialment necessari tractar el tema de l'erosió del sòl. Per això, fóra convenient intervenir a través de la preservació dels marges de pedra seca que, a més a més de ser elements del patrimoni històric i cultural, compleixen un paper fonamental en la retenció dels sòls i la prevenció de la erosió. També fóra necessari fer les tasques de neteja amb l'ajut d'animals per a la tracció. • Socioeconòmica, per tal de propiciar la implicació dels propietaris forestals i la dels demés agents socials i econòmics en el manteniment de la qualitat del entorn, especialment el desbrossat i la neteja del sotabosc i la neteja dels abocaments puntuals. De la mateixa manera, també s'hauria de contemplar la incorporació de noves formes d'explotació agrària i forestal. • Voluntariat establir els mecanismes i formes de col·laboració del voluntariat local i del jovent en particular. • Administrativa, per tal de beneficiar-se dels suports financers i de gestió actualment disponibles així com dels instruments de control existents.
Organismes implicats		Ajuntament de Pallejà, Diputació de Barcelona i Generalitat de Catalunya.
Grau de prioritat		Prioritat mitjana
Termini d'implantació		A mig i llarg termini
Valoració econòmica		
Finançament		Ajuntament de Pallejà i Generalitat de Catalunya
Transversalitat		2.1.2./ 2.3.5./
Indicador de seguiment		---

PROGRAMA		Establir figures per a la protecció de l'entorn natural
ACCIÓ	2.1.9.	Desenvolupar en profunditat del Pla de Protecció d'Incendis Municipal
Objectiu		Millorar i actualitzar les mesures actuals, en especial la construcció i el manteniment dels camins i el desenvolupament de la franja de protecció perimetral al voltant del nucli urbà i la Magina
Descripció de l'acció		Pallejà disposa d'un Pla de Protecció d'Incendis, aprovat el 2000, i que es revisa cada quatre anys. Actualment, aquest Pla té encara alguns aspectes per desenvolupar i caldria que aquests es fessin de manera el màxim respectuosa possible amb la massa forestal
Organismes implicats		Ajuntament de Pallejà i Diputació de Barcelona S'hauria de contemplar la col·laboració de la ADF local
Grau de prioritat		Prioritat mitjana
Termini d'implantació		A mig termini
Valoració econòmica		
Finançament		Ajuntament de Pallejà i Diputació de Barcelona
Transversalitat		2.1.10./ 4.1.5./
Indicador de seguiment		32.

PROGRAMA		Establir figures per a la protecció de l'entorn natural
ACCIÓ	2.1.10.	Promoure el Pla d'Autoprotecció d'Incendis de la Urbanització de Fontpineda.
Objectiu		<ul style="list-style-type: none"> • Impedir la difusió del foc cap a la urbanització en una àrea especialment sensible a causa d'estar rodejada de boscos • Facilitar l'evacuació de la població en cas d'incendis
Descripció de l'acció		<p>En una primera fase caldria elaborar un Pla d'Evacuació que establís el protocol per prendre la decisió d'evacuar o no i les característiques i formes de difusió d'informació a la població</p> <p>Posteriorment caldria elaborar el Pla d'autoprotecció pròpiament dit Fóra convenient que aquest Pla imposés la presència d'una banda perimetral de protecció de 25 metres.</p> <p>En l'extrem meridional de Fontpineda existeix ja un petit sector de parcel·les agrícoles de secà que es comporten, en la pràctica, com a franges de protecció en aquest sector. Aquest Pla podria promoure, a títol experimental, i com a prova pilot, el desenvolupament d'aquesta franja amb usos agrícoles allà on la topografia ho permet</p>
Organismes implicats		Ajuntament de Pallejà, Diputació de Barcelona Associació de Propietaris de Fontpineda
Grau de prioritat		Prioritat alta
Termini d'implantació		A curt termini
Valoració econòmica		
Finançament		Associació de Propietaris de Fontpineda
Transversalitat		2.1.9./ 4.1.5./
Indicador de seguiment		32

PROGRAMA		Establir figures per a la protecció de l'entorn natural
ACCIÓ	2.1.11.	Augmentar la dotació municipal de sòl forestal
Objectiu		Reforçar la protecció del entorn natural del municipi
Descripció de l'acció		Aquesta dotació hauria d'efectuar-se en zones que necessitin d'una especial protecció o bé que puguin ser destinades a la recuperació de nous espais agrícola.
Organismes implicats		Ajuntament de Pallejà Propietaris forestals i ADF
Grau de prioritat		Prioritat mitjana
Termini d'implantació		A mig i llarg termini.
Valoració econòmica		
Finançament		Ajuntament de Pallejà
Transversalitat		2.1.2./ 2.2.1./ 2.2.2./ 2.2.3./
Indicador de seguiment		4, 5.

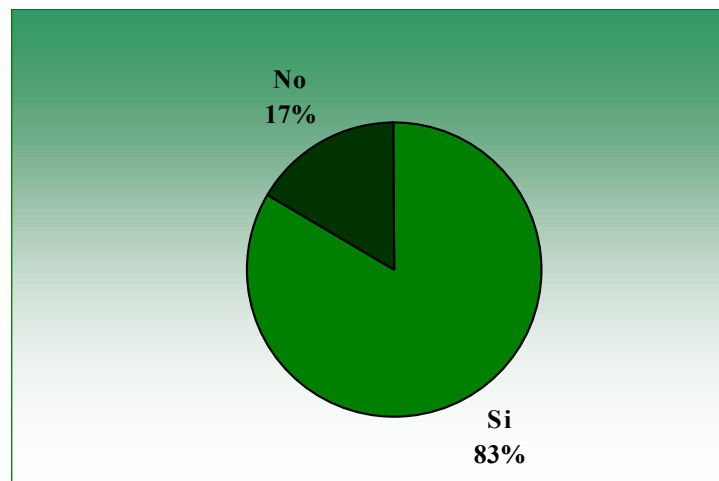
PROGRAMA		Establir figures per a la protecció de l'entorn natural
ACCIÓ	2.1.12.	Desprogramar el traçat previst en el Pla General Metropolità per a les vies d'accés a Fontpineda i les Planes.
Objectiu		Assegurar la protecció de l'ecosistema forestal en la zona de muntanya del Droc
Descripció de l'acció		Es considera que actualment aquesta via d'accés no és necessària perquè la nova carretera de Fontpineda, que segueix un altre traçat, ja permet accedir amb comoditat tant a la urbanització com a Les Planes.
Organismes implicats		Ajuntament de Pallejà
Grau de prioritat		Prioritat alta
Termini d'implantació		A curt termini
Valoració econòmica		
Finançament		Ajuntament de Pallejà
Transversalitat		2.1.7./ 5.2.2./
Indicador de seguiment		10.

PROGRAMA		Establir figures per a la protecció de l'entorn natural
ACCIÓ	2.1.13.	Desestimar el projecte de la variant del vial d'unió entre el nucli urbà i Fontpineda (2a fase).
Objectiu		<ul style="list-style-type: none"> • Protegir el bosc en les zones properes al nucli urbà • Assegurar la transformació de la carretera de Fontpineda en un vial per a us intern de la població del municipi
Descripció de l'acció		<p>La obertura de la carretera de Fontpineda ha plantejat la possibilitat d'obrir una nova variant cap a la zona del Droc per al trànsit de pas procedent de les urbanitzacions de la part alta de la muntanya.</p> <p>Tanmateix, la construcció d'aquesta carretera sempre s'ha plantejat com una qüestió interna del municipi ja que la seva finalitat només hauria de ser la connexió entre els dos barris del Nucli Urbà i Fontpineda. A més a més, amb l'obertura del desviament de la N340 les urbanitzacions dels altres municipis veïns ja disposen d'una bona via d'accés.</p> <p>Es considera, per tant, que si s'efectuen les mesures de pacificació del trànsit previstes en les accions corresponents per als carrers del nucli urbà recentment afectats pel trànsit procedent d'aquesta carretera es podrà reduir notablement els impactes que està generant. Entre aquestes mesures es consideren:</p> <ul style="list-style-type: none"> - els semàfors, el paviment drenant antisonor, la regulació unidireccional dels sentits del trànsit, els passos a vianants, etc. <p>Amb aquestes mesures no caldria afectar més bosc ni propiciar l'expansió del àrea urbana en la zona forestal a l'entorn del nucli.</p>
Organismes implicats		Ajuntament de Fontpineda
Grau de prioritat		Prioritat alta
Termini d'implantació		Curt termini
Valoració econòmica		
Transversalitat		2.3.2./ 1.3.13./ 1.3.21./
Indicador de seguiment		---

Programa d'Actuació 2.2. Introduir Usos Agrícoles i Millorar l'Entorn Natural de la Corona Peri-urbana

Els espais de contacte de la ciutat amb l'entorn natural, allà on el bosc i els ruderals conflueixen amb els usos més densificats de l'habitatge urbà, la indústria i les demés activitats urbanes, són una de les zones més sensibles des del punt de vista de la seva tendència a la degradació, la pèrdua de la identitat i el paisatge. Però, en canvi, constitueixen un dels elements més definitoris de les petites ciutats on, com passa a Pallejà, bona part de la població té encara aquest entorn com a referents de la seva quotidianitat (Gràfic 4).

Gràfic 4: Freqüència de les visites al bosc de Pallejà



Font: Equip Auditor a partir de l'enquesta a la població

A Pallejà, aquests espais, que fins no fa gaire temps havien estat ocupats per camps agrícoles han estat ocupats per les grans vies de comunicació o han passat a ser petits horts de tipus lúdic força desendreçats. Al mateix temps que avancen els erms i els ruderals i només, en algunes fondalades properes a les rieres, es manté l'arbrat i el bosc de pins.

Allà on les ciutats i pobles ho permeten, i a Pallejà és possible fer-ho, aplicar criteris de sostenibilitat urbana també suposa preocupar-se per com aquest tipus d'espais s'articulen amb la ciutat i per com es resolen els veïnatsges entre l'espai natural i l'urbà de manera tal que aquestes zones limítrofes puguin comportar-se com a petits eixos corredor entre el casc urbà i els entorns naturals.

Objectius del Programa d'Actuació 2.2.

- a) Dotar al teixit urbà d'una corona perifèrica d'alta qualitat ambiental i paisatgística que propiciï la transició entre l'espai urbà i l'entorn natural.
- b) Permeabilitzar el casc urbà a les característiques de l'ecosistema local
- c) Utilitzar la disciplina urbanística per ajudar a complir les condicions de transició entre l'espai urbà i el rural i preservar la qualitat ambiental de la corona.
- d) Replantejar possibles usos que, com l'agrícola, van tenir una gran importància en aquesta zona i que passen actualment per una fase de crisi quan no d'abandonament.

Accions Ambientals del Programa d'Actuació 2.2.

PROGRAMA		Introduir Usos Agrícoles i millorar l'Entorn Natural de la Corona Periurbana.
ACCIÓ	2.2.1.	Elaborar un Pla Especial de la corona circumdant a l'actual teixit urbà per a l'aplicació dels criteris de sostenibilitat
Objectiu		Disposar d'un document marc on es contemplin els usos i les formes d'execució de les actuacions que han de dotar al nucli urbà d'una corona perifèrica de transició entre l'espai urbà i l'entorn natural.
Descripció de l'acció		<p>Els continguts centrals del Pla són els següents:</p> <ul style="list-style-type: none"> • La recuperació d'espais periurbans en espais agrícoles • El tractament de les zones de qualificació urbanística 21 (urbanitzables no programades en el PGM) • La integració de les obres de soterrament del FGC • La preservació de les rieres de Les Rovires i de La Magina • L'articulació amb l'entorn urbà de les actuacions de recuperació ambiental de la ribera del Llobregat • La dotació d'una franja de protecció d'incendis entre el teixit urbà i la zona de bosc
Organismes implicats		Ajuntament de Pallejà
Grau de prioritat		Prioritat alta
Termini d'implantació		A mig termini

Valoració econòmica	
Finançament	Ajuntament de Pallejà
Transversalitat	2.1.2./ 2.1.5./ 2.1.6./ 2.1.10./ 2.1.11./ 2.2.2./ 4.1.5./
Indicador de seguiment	---

PROGRAMA		Introduir Usos Agrícoles i millorar l'Entorn Natural de la Corona Periurbana.
ACCIÓ	2.2.2.	Ajornar l'edificació de les zones amb qualificacions urbanístiques 21 fins l'elaboració del Pla Especial de la corona circumdant.
Objectiu		<ul style="list-style-type: none"> • Establir una moratòria urbanística • Desenvolupar urbanísticament les zones 21 en el marc de les condicions de transició amb la zona de bosc i de la riera de Les Rovires
Descripció de l'acció		<p>Les condicions que hauria de promoure aquest Pla Especial són les següents:</p> <ul style="list-style-type: none"> • Les condicions de edificació dels edificis • La diferenciació de les zones en dues franges <ol style="list-style-type: none"> a) una franja veïna al actual nucli urbà on caldria concentrar l'edificació b) una franja lliure d'edificació en la part colindant amb el bosc susceptible de futures ocupacions agrícoles o de regeneració natural del bosc • Garantir la protecció de l'entorn natural de les rieres que l'atravesen, en particular de la riera de Les Rovires en el sector de Can Seix.
Organismes implicats		Ajuntament de Pallejà
Grau de prioritat		Prioritat alta
Termini d'implantació		A curt termini
Valoració econòmica		---
Finançament		Ajuntament de Pallejà
Transversalitat		1.1.3./ 2.1.6./ 2.1.11./ 2.2.1./ 2.2.3./
Indicador de seguiment		---

PROGRAMA		Introduir Usos Agrícoles i millorar l'Entorn Natural de la Corona Periurbana.
ACCIÓ	2.2.3.	Elaborar un Pla Agrícola Municipal que reguli les zones aptes per a l'agricultura en el municipi així com els sistemes d'explotació.
Objectiu		<ul style="list-style-type: none"> • Afavorir el sorgiment de noves zones agrícoles en l'entorn periurbà adequant-les a les necessitats i condicionants de les àrees metropolitanes
Descripció de l'acció		<p>Aquest pla s'hauria de redactar de comú acord amb els propietaris dels terrenys i els possibles usuaris i hauria de contemplar unes ordenances específiques sobre els sistemes de conreu que s'hi podrien utilitzar així com també els mecanismes de coordinació municipal. Per al cas de les zones on l'agricultura s'hagués de fer a temps parcial i/o de manera rotatòria entre els usuaris és molt important arbitrar mecanismes de coordinació des d'alguna figura municipal.</p> <p>Les pràctiques agrícoles a impulsar serien les següents:</p> <ul style="list-style-type: none"> • Agricultura a temps parcial en el context de l'esplai i l'autoconsum. • Horticultura ecològica • Vivers • Educació Ambiental <p>Les zones a considerar com a possibles espais per a incorporar en el Pla són les següents:</p> <ul style="list-style-type: none"> • Les vessants de la riera de La Magina i de Les Rovires • Determinats sectors qualificades pel PGM com 21 i lliure permanent. • Fragments específics de les franges de protecció de la urbanització de Fontpineda • La zona del Droc qualificada com a agrícola entre l'antiga N-II i l'autovia del Llobregat si no hi haguessin problemes de contaminació del sòl. • Petites zones dintre del bosc. En una primera fase sembla convenient iniciar l'experiència en la zona de la Torroja que actualment és propietat municipal <p>El desenvolupament del conjunt d'aquestes noves petites zones es podria fer de manera gradual fins arribar a un 5% de l'espai total del municipi el 2008.</p>

Organismes implicats	Ajuntament de Pallejà, propietaris dels terrenys i possibles futurs agricultors i interessats
Grau de prioritat	Prioritat mitjana
Termini d'implantació	A mig termini
Valoració econòmica	
Finançament	Ajuntament de Pallejà
Transversalitat	2.1.10./ 2.1.11./ 2.2.2./ 2.2.5./ 2.2.6./ 4.1.14
Indicador de seguiment	Després de l'elaboració del Pla i durant la seva implantació es proposa: -Nombre d'Has. Agrícoles posades en funcionament cada any -Nombre d'usuaris/explotadors dels horts gestionats pel Pla

PROGRAMA		Introduir Usos Agrícoles i millorar l'Entorn Natural de la Corona Periurbana.
ACCIÓ	2.2.4.	Rehabilitar la xarxa de camins d'accés i de circulació al llarg del riu Llobregat per fer-los més fàcils i plaents d'utilitzar per la població.
Objectiu		Obrir el riu Llobregat a la població de Pallejà tal i com ho estava antigament.
Descripció de l'acció		Tradicionalment, el camí de servei de la banda dreta del Llobregat era un eix usual de comunicacions connectat amb els nuclis de població a través de la xarxa de camins en el sistema d'horta existent. Actualment aquests camins estan obstaculitzats en alguns per l'autovia del Llobregat i es preveu que properament, s'hi afegeixin els impactes de les obres del TAV. Caldria intervenir especialment en aquesta xarxa de camins per preservar-la i adaptar-la als nous sistemes d'usos de la zona alhora que també podria servir d'estructura de suport dels nous espais agrícoles a desenvolupar.
Organismes implicats		Ajuntament de Pallejà, Àrea Metropolitana de Barcelona, Comunitat d'Usuaris de les aigües del Delta el Llobregat Generalitat de Catalunya Ministerio de Fomento
Grau de prioritat		Prioritat alta
Termini d'implantació		A mig termini
Valoració econòmica		

Finançament	Ajuntament de Pallejà, Àrea Metropolitana de Barcelona Generalitat de Catalunya Ministerio de Fomento
Transversalitat	1.2.6./2.4.6./ 3.3.1./
Indicador de seguiment	Metres lineals de camins rehabilitats (anuals)

PROGRAMA		Introduir Usos Agrícoles i millorar l'Entorn Natural de la Corona Periurbana.
ACCIÓ	2.2.5.	Definir els usos que ha de tenir la zona contemplada inicialment en el Parc agrari i que no s'inclou en el seu Pla Especial.
Objectiu		Atorgar a la zona del Parc Agrari en el sector del Droc una qualificació urbanística compatible amb els usos agraris o la protecció del entorn natural.
Descripció de l'acció		<p>L'acció està destinada a replantejar la proposta de qualificació urbanística industrial del Pla Especial del Parc Agrari aprovat inicialment (15-VII-02) substituint-la per una altra qualificació que permeti usos més adequats amb el projecte de desenvolupament sostenible local.</p> <p>L'espai industrial de Pallejà és actualment superior a l'espai residencial del nucli urbà. A aquesta abundància de sòl industrial se li afegix la baixa intensitat d'ocupació industrial d'on que no sigui necessari augmentar les superfícies amb aquest tipus de qualificacions. En canvi, en la línia dels objectius d'aquest programa d'actuació si que és necessari preservar el sòl agrícola.</p> <p>Un altra factor a considerar a l'hora de proposar aquest canvi és la proximitat de zones actuals i previstes d'alta qualitat ambiental. Una d'elles és la riera de Les Rovires i l'altra és la zona on es preveu dur a terme el projecte del sistema de llacunatge del Llobregat.</p> <p>Tot i això s'ha de tenir en compte que en la zona dita del Droc -on s'ubiquen les parcel·les objecte d'aquesta acció- el sòl ha perdut la seva qualitat edàfica a causa de les activitats de desballestament de cotxes que s'hi ha vingut realitzant fora de normativa urbanística. En conseqüència, per a recuperar la capacitat agrícola del sector caldria prèviament descontaminar i preparar el sòl. Amb aquesta finalitat es podria utilitzar un sistema de plantació d'espècies metabolitzadores de la contaminació del sòl ajudant, així, a la seva regeneració.</p>
Organismes implicats		Ajuntament de Pallejà, Diputació de Barcelona , Consell Comarcal Agència Catalana de l'Aigua i Generalitat de Catalunya.
Grau de prioritat		Prioritat alta
Termini d'implantació		A curt termini

Valoració econòmica	
Finançament	Ajuntament de Pallejà
Transversalitat	2.2.3./4.1.14/ 5.2.2./
Indicador de seguiment	---

PROGRAMA		Introduir Usos Agrícoles i millorar l'Entorn Natural de la Corona Periurbana.
ACCIÓ	2.2.6.	Establir les bases del Projecte de Parc Urbà Metropolità, entre l'autovia i el poble, previst en el Pla Especial del Parc Agrari, amb criteris de sostenibilitat.
Objectiu		<ul style="list-style-type: none"> • Ajudar a permeabilitzar el sistema del Llobregat en el casc urbà • Reduir els impactes acústics i de contaminació atmosfèrica produïts pel trànsit de l'Autovia • Ajudar a restituir els circuits hídrics cap a l'aquífer i el riu.
Descripció de l'acció		El Parc Urbà Metropolità previst en el Pla Especial del Parc Agrari, que ocuparà els terrenys antigament agrícoles que resten entre l'Autovia del Llobregat i el poble hauria de tenir un desenvolupament que recuperés el màxim possible les condicions ecosistèmiques de les zones fluvials. Es proposa desenvolupar un parc compatible amb l'ecosistema local que incorporés determinats usos agrícoles i espècies forestals autòctones de ribera.
Organismes implicats		Ajuntament de Pallejà Àrea Metropolitana de Barcelona, Consell Comarcal, Diputació de Barcelona
Grau de prioritat		Prioritat mitjana
Termini d'implantació		A curt termini
Valoració econòmica		Ajuntament de Pallejà, Àrea Metropolitana de Barcelona i Consell Comarcal
Finançament		Ajuntament de Pallejà
Transversalitat		2.2.3./ 2.2.4./ 3.2.2./
Indicador de seguiment		---

Programa d'Actuació 2.3. Corregir els Impactes Ambientals i Evitar Riscos Associats a la Degradació de l'Entorn Natural

La ubicació de Pallejà dins de la segona corona metropolitana de Barcelona ha propiciat la presència d'activitats econòmiques extensives, amb fortes demandes d'espai i uns impactes importants en l'entorn natural. Actualment, a més a més d'aquestes activitats s'ha d'afegir els impactes de les infraestructures de comunicacions que han vingut a ocupar un lloc destacat entre els factors depredadors del espai natural del municipi.

En aquests moments, però, la proximitat dels entorns naturals de qualitat és considerada com una potencial i es reconeix la seva funció com elements d'equilibri per al conjunt dels territoris metropolitans. Cal doncs, reconèixer la necessitat d'establir mecanismes de reducció i correcció dels impactes causats per totes aquestes activitats i infraestructures que artificialitzen el territori i el fan més vulnerable des del punt de vista dels riscos ambientals.

Objectius del Programa d'Actuació 2.3.

- a) Establir les mesures de correcció necessàries per a reduir els impactes causats per les infraestructures de comunicacions en l'entorn natural
- b) Reduir els riscos naturals que podrien produir-se si no s'abordessin mesures preventives destinades a reduir els efectes de la urbanització fora dels espais actualment regulats. Es considera especialment necessari prevenir els següents tipus de riscos:
 - Esllavissades
 - Ensorrament i danys en els edificis a causa de torrentades
 - Erosió del sòl
- c) Protegir la flora i la fauna presents del entorn natural de Pallejà

Accions Ambientals del Programa 2.3.

PROGRAMA		Corregir els impactes ambientals i evitar riscos associats a la degradació de l'entorn natural
ACCIÓ	2.3.1.	Desenvolupament d'un projecte de millora paisatgística i correcció dels impactes del desviament de la N340 mitjançant la construcció d'un túnel artificial en el tram de la urbanització de La Magina.
Objectiu		<ul style="list-style-type: none"> • Corregir els impactes paisatgístics, ecosistèmics i sònics generats per la construcció de la variant. • Reforçar la funció de connector-separador de la unitat La Magina-Muntanya Pelada per tal d'aturar l'expansió en taca d'oli metropolitana
Descripció de l'acció		<p>Aquest túnel, previst en una de les fases inicials dels estudis d'impacte de la construcció de la variant de la N-340, va ser desestimat durant l'execució de les obres.</p> <p>Tanmateix, la carretera ha generat forts impactes paisatgístics en el sector així com també ha interceptat la circulació de la fauna entre el sistema hídric de La Magina i la Muntanya Pelada. Aquesta dualitat ecosistèmica La Magina-Muntanya Pelada constitueix un element important com a connector-separador entre Sant Vicenç- i Pallejà</p> <p>El túnel hauria de ser recobert amb terres aptes per a ser replantades amb arbres de les mateixes espècies existents abans dels desmunts realitzats per les obres, incloent petites zones d'espècies dels "quercus" per ajudar a la recuperació de la vegetació "clímax". Aquesta actuació correrà a compte del pressupost corresponent a la reducció de impactes de la construcció de la variant de la N-340</p>
Organismes implicats		Ministerio de Fomento Ajuntament de Pallejà
Grau de prioritat		Prioritat mitjana
Termini d'implantació		A mig termini
Valoració econòmica		
Finançament		Ministerio de Fomento
Transversalitat		1.2.5./ 2.1.2./3.3.5./
Indicador de seguiment		---

PROGRAMA		Corregir els impactes ambientals i evitar riscos associats a la degradació de l'entorn natural.
ACCIÓ	2.3.2.	Corregir els impactes ambientals del vial entre el nucli urbà i Fontpineda
Objectiu		Corregir els actuals impactes de la carretera de Fontpineda en l'entorn natural.
Descripció de l'acció		<p>Per les característiques i ubicació d'aquesta carretera en la zona del bosc, aquesta obra ha significat la generació d'impactes en la zona forestal colindant a la carretera.</p> <p>Caldria introduir una sèrie de mesures per minimitzar aquests impactes entre les que destaquen les següents:</p> <ul style="list-style-type: none"> • Aturar l'erosió provocada per la desforestació i el desmantellament de la capa edàfica en els costats de la carretera. • Reforestar la part malmesa del bosc. • Restablir la comunicació entre els camins que han quedat tallats mitjançant <ul style="list-style-type: none"> • La construcció d' un túnel artificial per al pas de la fauna • Restablir la comunicació entre els camins que han quedat tallats. • Estudiar l'abast dels impactes en els jaciments arqueològics afectats
Organismes implicats		Ajuntament de Pallejà
Grau de prioritat		Prioritat mitjana
Termini d'implantació		A mig termini.
Valoració econòmica		
Finançament		Ajuntament de Pallejà
Transversalitat		1.3.13./
Indicador de seguiment		---

PROGRAMA		Corregir els impactes ambientals i evitar riscos associats a la degradació de l'entorn natural
ACCIÓ	2.3.3.	Especificar en el planejament actual la no possibilitat d'edificació/pavimentació en les parts altes del municipi, i especialment en les capçaleres de les rieres.
Objectiu		<ul style="list-style-type: none"> • Protegir les vessants de la muntanya de les escorrenties i avingudes en situacions de tempesta. • Mantenir la permeabilitat dels terrenys de cara a garantir la filtració de les aigües de pluja que alimenten les fonts i part de les rieres
Descripció de l'acció		<p>Aquesta acció es refereix a tota la part alta del municipi, inclosa la zona de Les Planes, amb l'excepció de la zona actualment urbanitzada de Fontpineda.</p> <p>A més a més del manteniment de la qualitat ambiental l'acció també està relacionada amb els riscos d'esllavissades, desprendiments i torrentades que poden produir-se a causa de la urbanització abusiva de les parts altes de les muntanyes i que poden tenir conseqüències negatives en la zona de la vall.</p>
Organismes implicats		Ajuntament de Pallejà
Grau de prioritat		Prioritat alta
Termini d'implantació		A curt termini
Valoració econòmica		
Finançament		Ajuntament de Pallejà
Transversalitat		1.2.4./ 2.1.7./ 2.3.4./ 4.1.5./
Indicador de seguiment		---

PROGRAMA		Corregir els impactes ambientals i evitar riscos associats a la degradació de l'entorn natural
ACCIÓ	2.3.4.	Vetllar perquè les lleres de les rieres estiguin exemptes de construccions
Objectiu		<ul style="list-style-type: none"> • Prevenir riscos d'inundacions i enderrocaments • Millorar la circulació de les aigües
Descripció de l'acció		<p>Malgrat la circulació temporal de les aigües, algunes de les rieres que passen per Pallejà poden portar abundants cabals. Tot i això, en alguns dels eixos d'aquestes rieres s'ha constatat la presència d'alguns coberts i, en particular, l'annex a un dels edificis del barri de La Magina.</p> <p>Demandar a l'Agència Catalana de l'Aigua que iniciï els tràmits per si fos convenient enderrocar l'annex de l'edifici construït en la llera de la riera de La Magina.</p>
Organismes implicats		Ajuntament de Pallejà i Agència Catalana de l'Aigua (ACA) i Propietaris afectats
Grau de prioritat		Prioritat alta
Termini d'implantació		A curt i mig termini
Valoració econòmica		
Finançament		Ajuntament de Pallejà i Agència Catalana de l'Aigua (ACA) i Propietaris afectats.
Transversalitat		1.2.4./ 2.3.3./ 4.1.5./
Indicador de seguiment		---

PROGRAMA		Corregir els impactes ambientals i evitar riscos associats a la degradació de l'entorn natural
ACCIÓ	2.3.5.	Mantenir el sistema de feixes de pedra seca en la zona de bosc i que corresponen a antigues estructures agrícoles.
Objectiu		<ul style="list-style-type: none"> • Prevenir l'erosió del sòl en el bosc • Preservar el patrimoni històric i cultural de construcció del territori
Descripció de l'acció		<p>La humanització històrica del territori a través de l'agricultura de finals del segle XIX i principis del XX va aportar en les vessants muntanyoses com les de Pallejà una estructura antròpica de murs de pedra seca que ha ajudat a mantenir una bona qualitat del sòl. Actualment, quan ja ha desaparegut l'agricultura, els murs de pedra seca s'han mantingut en el terreny i han permès l'inici de la regeneració forestal alhora que han estat determinants per al manteniment del sòl.</p> <p>Per això, a més a més de ser un llegat del passat i constituir un elements del patrimoni històric territorial tenen també una funció ecològica fonamental de cara a la preservació de la qualitat ambiental.</p>
Organismes implicats		Ajuntament de Pallejà
Grau de prioritat		Prioritat mitjana
Termini d'implantació		A mig i llarg termini
Valoració econòmica		
Finançament		Ajuntament de Pallejà
Transversalitat		2.1.8./
Indicador de seguiment		Metres lineals de feixes de pedra seca remodelats (anual).

PROGRAMA		Corregir els impactes ambientals i evitar riscos associats a la degradació de l'entorn natural
ACCIÓ	2.3.6.	Vigilar i fer un seguiment per la continuïtat de la recuperació espontània de les antigues pedreres del municipi.
Objectiu		<ul style="list-style-type: none"> Facilitar la regeneració edàfica i forestal de la zona
Descripció de l'acció		<p>Les pedreres objecte d'aquesta acció foren les primeres a ser explotades a Pallejà. Després de molts anys d'estar inactives el bosc dels voltants ha començat a envair-les facilitant així la seva regeneració natural.</p> <p>Caldria, per tant, procurar que aquesta regeneració continués sense obstacles tal com sembla que pot ser possible.</p> <p>Com a mesura d'acompanyament s'hauria d'estudiar la conveniència de descontaminar el sector proper a una de les canteres que abans havia estat abocador municipal i que va ser clausurat ja fa temps.</p> <p>També fóra aconsellable descontaminar un segon sector afectat pel Camp de Tir tal com s'exposa en la acció propera.</p>
Organismes implicats		Ajuntament de Pallejà Propietaris del terrenys Junta de Residus
Grau de prioritat		Prioritat mitjana
Termini d'implantació		A mig termini
Valoració econòmica		
Finançament		Ajuntament de Pallejà Propietaris del terrenys Junta de Residus
Transversalitat		2.1.8./
Indicador de seguiment		---

PROGRAMA		Corregir els impactes ambientals i evitar riscos associats a la degradació de l'entorn natural
ACCIÓ	2.3.7.	Iniciar les actuacions per a la neteja del sòl del sector del Camp de Tir
Objectiu		Descontaminar el sòl que ha quedat afectat per la caiguda de les municions i els plats en la zona del Camp de Tir.
Descripció de l'acció		<p>Des de fa dècades en una de les canteres que s'havien explotat antigament a Pallejà s'hi venen realitzant pràctiques de tir. A conseqüència d'aquesta activitat, el terreny d'aquesta cantera i els seus voltants han quedat afectats per les restes de les bales i dels plats amb el corresponent impacte en la contaminació del sòl, particularment per els efectes del plom.</p> <p>Es necessita, per tant, procedir a la seva descontaminació, per a la qual cosa és necessària demanar suport tècnic a la Generalitat de Catalunya i acordar tràmits i actuacions amb el propietari dels terrenys i els usuaris.</p>
Organismes implicats		Ajuntament de Pallejà, Generalitat de Catalunya i propietaris i usuaris dels terrenys.
Grau de prioritat		Prioritat mitjana
Termini d'implantació		A curt termini
Valoració econòmica		
Finançament		Ajuntament de Pallejà, Generalitat de Catalunya i propietaris i usuaris dels terrenys.
Transversalitat		2.1.8./ 4.1.14./
Indicador de seguiment		---

PROGRAMA		Corregir els impactes ambientals i evitar riscos associats a la degradació de l'entorn natural
ACCIÓ	2.3.8.	Vigilar l'actual procés d'explotació de la pedrera que està actualment en explotació i procedir a l'elaboració d'un pla de regeneració natural de cara a futura clausura de l'activitat.
Objectiu		<ul style="list-style-type: none"> • Propiciar l'articulació de la zona de Les Fallulles amb l'àrea de boscos del municipi un cop s'abandonin les activitats industrials del sector • Fixar les bases per la regeneració natural de la pedrera
Descripció de l'acció		<p>L'explotació de la cantera de Les Fallulles i la producció de ciment ha estat un dels principals motors de creixement econòmic del municipi des de les primeres dècades del segle XX. Aquesta activitat ha generat uns impactes molt importants en tota la zona de la Muntanya Pelada i Les Fallulles que cal estudiar la manera de corregir un cop es clausurin aquestes activitats i l'extractiva en particular.</p> <p>El Pla de regeneració haurà d'estudiar i establir els mecanismes d'aquesta regeneració en el marc del criteris de la sostenibilitat. Amb aquest objectiu el Pla hauria de proposar els instruments per propiciar la seva regeneració natural.</p>
Organismes implicats		Ajuntament de Pallejà
Grau de prioritat		Prioritat alta
Termini d'implantació		A mig termini
Valoració econòmica		
Finançament		Ajuntament de Pallejà Ciments Molins
Transversalitat		2.3.1./ 2.3.6./ 4.1.3./ 5.2.2./
Indicador de seguiment		---

PROGRAMA		Corregir els impactes ambientals i evitar riscos associats a la degradació de l'entorn natural
ACCIÓ	2.3.9.	Vetllar pel compliment de la prohibició de circulació de quads i motos fora de les vies principals de camins del bosc.
Objectiu		Impedir la circulació de vehicles motoritzats per la zona boscosa.
Descripció de l'acció		<p>Les ordenances i normatives municipals en general prohibeixen la circulació dels vehicles motoritzats fora de les vies principals de camins del bosc. Tot i així es continuen produint episodis de circulació d'aquest tipus de vehicles dintre de la massa forestal amb els corresponents impactes en la flora, la fauna i el sòl.</p> <p>S'ha d'estudiar, per tant, la manera de fer més eficaços els actuals sistemes de control en base a millorar la implantació de prohibició i establir mecanismes de col·laboració amb els Agents Forestals.</p>
Organismes implicats		Ajuntament de Pallejà , ADF i Agents forestals.
Grau de prioritat		Prioritat mitjana
Termini d'implantació		A curt termini Acció continuada
Valoració econòmica		
Finançament		Ajuntament de Pallejà
Transversalitat		2.1.8./
Indicador de seguiment		---

PROGRAMA		Corregir els impactes ambientals i evitar riscos associats a la degradació de l'entorn natural
ACCIÓ	2.3.10.	Vetllar pel compliment de la prohibició dels abocaments en les zones de bosc, ruderals i entorn natural en general.
Objectiu		Evitar la contaminació del sòl causada pels abocaments incontrolats a zones d'interès natural i rural del municipi.
Descripció de l'acció		<p>Per tal d'evitar aquests abocaments va falta:</p> <ul style="list-style-type: none"> • Millorar l'aplicació de l'Ordenança de residus • més informació a la població de Pallejà on se'ls indiqui zones alternatives per llençar els abocaments i la especificació de la prohibició • més control • Major i millor vigilància de la Policia Local i els Agents forestals • Dur a terme l'aplicació de la normativa urbanística en relació a la retirada de runes.
Organismes implicats		Ajuntament de Pallejà i Policia Local
Grau de prioritat		Prioritat mitjana
Termini d'implantació		A curt termini Acció continuada
Valoració econòmica		
Finançament		Ajuntament de Pallejà
Transversalitat		2.1.8./
Indicador de seguiment		---

PROGRAMA		Corregir els impactes ambientals i evitar riscos associats a la degradació de l'entorn natural
ACCIÓ	2.3.11.	Coordinar amb els municipis veïns les intervencions per reorientar les urbanitzacions residencials cap a un model d'assentaments més sostenible
Objectiu		Reduir els impactes causats per les urbanitzacions de Pallejà i dels municipis de La Palma i Corbera
Descripció de l'acció		<p>Tota la part alta de les muntanyes compresa entre la riera de Cervelló, l'Ordal i els rius Llobregat i Anoia conformen una subàrea especialitzada en la residència secundària. Conformen, per tant, una zona on els assentaments tendeixen a generar forts impactes ambientals i cal preveure, per tant, la reorientació futura d'aquest tipus d'assentaments.</p> <p>Pallejà forma part d'aquest conjunt de municipis i a causa de les característiques intrínseques d'aquestes urbanitzacions i de les interrelacions existents entre elles cal abordar el tema de manera coordinada amb els altres municipis.</p> <p>Els temes subjectes a aquesta coordinació són els següents:</p> <ul style="list-style-type: none"> • Consolidar l'espai actual de les urbanitzacions com a única àrea de creixement • Fonamentar el creixement demogràfic i urbanístic amb un augment de les densitats. • Reduir els impactes del trànsit privat establint formes coordinades de promoció del transport públic • Desenvolupar sistemes ecològicament correctes d'evacuació de les aigües residuals • Mesures de protecció pels incendis • etc.
Organismes implicats		Ajuntament de Pallejà i els altres ajuntaments especialment el de Corbera. Diputació de Barcelona
Grau de prioritat		Prioritat mitjana
Termini d'implantació		A mig termini
Valoració econòmica		
Finançament		Ajuntament de Pallejà i els altres ajuntaments especialment el de Corbera
Transversalitat		1.3.21./ 2.1.4./
Indicador de seguiment		---

PROGRAMA		Corregir els impactes ambientals i evitar riscos associats a la degradació de l'entorn natural
ACCIÓ	2.3.12.	Iniciar els tràmits per al soterrament de les línies elèctriques que travessen el bosc de Pallejà
Objectiu		<ul style="list-style-type: none"> • Soterrar les línies elèctriques • Reduir un dels principals orígens dels incendis forestals.
Descripció de l'acció		<p>Pallejà disposa de, dues línies d'alta tensió, una de 220 Kw i una altra de 380-400 Kw. La primera, travessa el terme en direcció S-NE (direcció Rubí) per sobre de la zona de boscos, i la segona, tot just afecta l'extrem W de la urbanització de Fontpineda.</p> <p>L'acció hauria de contemplar:</p> <ul style="list-style-type: none"> • el soterrament de la línia elèctrica que travessa el bosc de Pallejà, on actualment podria ser l'origen d'incendis.
Organismes implicats		Ajuntament de Pallejà, Institut Català de l'Energia, FECSA i Departament d'Indústria, Comerç i Turisme
Grau de prioritat		Prioritat alta
Termini d'implantació		A llarg termini
Valoració econòmica		
Finançament		Ajuntament de Pallejà, Institut Català de l'Energia, FECSA i Departament d'Indústria, Comerç i Turisme
Transversalitat		---
Indicador de seguiment		---

Programa d'Actuació 2.4. Educació Ambiental i Ús de la Natura

L'educació ambiental persegueix formar a les persones en els problemes medi ambientals que crea el model de vida actual i mostrar les vies a seguir per tal de solucionar-los. Aquest tipus de formació, per tal de ser completa, necessita un acostament als sistemes naturals. El coneixement dels ecosistemes és un pas necessari a realitzar per tal d'entendre com les activitats humanes poden afectar-los. Però després d'aquest primer contacte amb el medi és important que les persones tinguin la informació i les eines adequades per tal d'encaminar-se cap a la sostenibilitat de les seves accions.

Objectius del Programa d'Actuació 2.4.

Els objectius d'aquest Programa d'Actuació són els següents:

- a) Augmentar entre la població la informació sobre els potencials i els valors actuals del entorn natural de Pallejà
- b) Ajudar a programes especialitzats de coneixement de la vegetació i que poden servir de suport a la protecció dels espais d'alt valor ecològic del municipi
- c) Sensibilitzar als pallejanencs sobre la necessitat de reformular el paper de l'agricultura com element de qualitat en les àrees peri-urbanes

Accions Ambientals del Programa d'Actuació 2.4.

PROGRAMA		Educació Ambiental i Ús de la Natura.
ACCIÓ	2.4.1.	Participació de l'Ajuntament de Pallejà en una xarxa científico-tècnica especialitzada en l'estudi i conservació de la vegetació mediterrània i la màquia en particular
Objectiu		<ul style="list-style-type: none"> • Promoure i vigilar per la continuïtat i la recuperació de l'ecosistema de la màquia de Les Planes. • Donar suport i col·laboració a les xarxes científico-tècniques aportant el cas de Les Planes
Descripció de l'acció		<p>Hi ha distintes entitats científiques vinculades a organismes acadèmics i ciutadans interessades en la vegetació mediterrània. Les Planes, per la seva situació extrema septentrional de les zones on s'està regenerant actualment la màquia en el mediterrani, pot constituir un exemple d'interès per aquest tipus d'associacions.</p> <p>Aquest tipus de projecció científica fóra un element més de suport al procés actual de regeneració de Les Planes alhora que podria servir com un element de suport al procés de desenvolupament general de noves perspectives locals en el marc de la sostenibilitat.</p> <p>L'Ajuntament de Pallejà podria donar a conèixer la seva predisposició a col·laborar en alguna d'aquestes xarxes científico-tècniques i fóra convenient que es fes en col·laboració amb les entitats ciutadanes del municipi que volguessin participar en el projecte.</p> <p>Les formes específiques de la col·laboració poden ser econòmiques, institucionals, de difusió, etc. i s'haurien d'estudiar de comú acord.</p>
Organismes implicats		Ajuntament de Pallejà i Entitats de Pallejà. Xarxa científica o Entitat d'estudis a determinar
Grau de prioritat		Prioritat alta
Termini d'implantació		A curt termini
Valoració econòmica		
Finançament		Ajuntament de Pallejà
Transversalitat		2.1.7./ 5.1.3./
Indicador de seguiment		13.

PROGRAMA		Educació Ambiental i Ús de la Natura.
ACCIÓ	2.4.2.	Promoure els itineraris de muntanya en l'entorn natural de Pallejà i les muntanyes properes
Objectiu		Afavorir entre els excursionistes i caminadors el coneixement de la muntanya de Pallejà i dels entorns.
Descripció de l'acció		<p>Un dels processos que empeny l'abandonament de les zones de muntanya és l'absència d'usuaris. L'excursionisme i els caminadors en general són un dels col·lectius que poden compensar l'abandonament dels usuaris tradicionals d'aquestes zones.</p> <p>L'acció aniria destinada a fomentar l'ús de la muntanya per aquest tipus creixent d'usuaris mitjançant els següents tipus d'actuacions:</p> <ul style="list-style-type: none"> • Promoure nous itineraris • Realitzar el manteniment dels existents • Articular un d'aquests itineraris amb l'itinerari principal del GR a la zona • Promoure un itinerari pel Montbaig-Montpedrós • Estudiar la possibilitat d'obrir una àrea d'acampada en el municipi
Organismes implicats		<p>Ajuntament de Pallejà com a CIDAP i Entitats de Pallejà interessades amb el tema.</p> <p>Diputació de Barcelona</p> <p>Centre Excursionista de Catalunya</p> <p>Consell Comarcal de Baix Llobregat</p> <p>Generalitat de Catalunya</p>
Grau de prioritat		Prioritat mitjana
Termini d'implantació		A curt termini
Valoració econòmica		
Finançament		Ajuntament de Pallejà
Transversalitat		1.3.5./ 1.3.7./ 1.3.8./ 2.1.4./ 2.4.3./ 5.2.1./
Indicador de seguiment		---

PROGRAMA		Educació Ambiental i Ús de la Natura.
ACCIÓ	2.4.3.	Continuar les activitats d'educació ambiental sobre el bosc de Pallejà
Objectiu		Reforçar mitjançant itineraris pel bosc el coneixement de la muntanya entre la població de Pallejà
Descripció de l'acció		Continuar, tal i com s'ha fet fins ara des de l'Ajuntament, les campanyes d'educació ambiental sobre els boscos de Pallejà
Organismes implicats		Ajuntament de Pallejà com a CIDAP. Centres educatius de Pallejà Entitats ciutadanes de Pallejà especialment l'ADF.
Grau de prioritat		Prioritat mitjana
Termini d'implantació		A curt termini Acció continuada
Valoració econòmica		
Finançament		Ajuntament de Pallejà
Transversalitat		2.4.2./ 5.2.1./ 5.2.3./
Indicador de seguiment		17

PROGRAMA		Educació Ambiental i Ús de la Natura.
ACCIÓ	2.4.4.	Continuar les actuacions en el Bosc de la Torroja
Objectiu		<ul style="list-style-type: none"> • Potenciar l'ús d'aquest espai com àrea d'esbarjo. • Reforçar el coneixement del bosc de Pallejà a través de l'àrea del Bosc de la Torroja
Descripció de l'acció		<p>El bosc de la Torroja constitueix una àrea específica destinada a suportar densitats relativament altes d'usuaris en determinades circumstàncies.</p> <p>En aquest espai es realitzen algunes activitats de manera regular per donar-lo a conèixer i promoure noves activitats que estan relacionades amb el bosc.</p> <p>Cal preveure el manteniment d'aquest espai.</p>
Organismes implicats		Ajuntament de Pallejà i CIDAP
Grau de prioritat		Prioritat baixa
Termini d'implantació		A curt termini Acció continuada
Valoració econòmica		
Finançament		Ajuntament de Pallejà
Transversalitat		5.2.1./
Indicador de seguiment		17

PROGRAMA		Educació Ambiental i Ús de la Natura.
ACCIÓ	2.4.5.	Desenvolupar actuacions d'educació ambiental sobre l'agricultura en els entorns metropolitans i el seu significat biològic i com a patrimoni cultural.
Objectiu		<ul style="list-style-type: none"> • Augmentar la sensibilitat sobre l'agricultura • Reforçar el procés de reintroducció de pràctiques agrícoles en el municipi en el marc de les necessitats i dels condicionants de les àrees periurbanes
Descripció de l'acció		<p>La realització de les pràctiques agrícoles té una gran capacitat pedagògica entre la població i els escolars. L'educació ambiental posseeix els instruments per a difondre aquests tipus de coneixements fent valorar un tipus de pràctiques i d'espais que altrament tenen tendència ser menys valorats per les societats urbanes.</p> <p>Es preveu la realització d'un triple nivell de pràctiques d'educació ambiental:</p> <ul style="list-style-type: none"> • El nivell de l'alumnat dels centre educatius • El nivell dels usuaris dels nous espais agrícoles de Pallejà • El nivell de la població en general
Organismes implicats		Ajuntament de Pallejà i CIDAP Escoles de Pallejà Entitats corporatives implicades (associacions d'agricultors i similars)
Grau de prioritat		Prioritat mitjana
Termini d'implantació		A mig termini
Valoració econòmica		
Finançament		Ajuntament de Pallejà Entitats corporatives implicades
Transversalitat		2.4.7./ 5.2.1./ 5.2.3./ 5.2.4./
Indicador de seguiment		Nombre de cursos d'educació ambiental al voltant de l'agricultura.

PROGRAMA		Educació Ambiental i Ús de la Natura.
ACCIÓ	2.4.6.	Desenvolupar actuacions d'educació ambiental sobre el riu Llobregat, el seu significat metropolità i natural, així com dels seus potencials
Objectiu		<ul style="list-style-type: none"> • Difondre el coneixement del riu i del seu ecosistema • Afavorir la valoració de l'ecosistema fluvial com un element positiu del territori
Descripció de l'acció		<p>Es proposa desenvolupar l'actuació d'educació que s'havien dut a terme anteriorment i que es basaven en la programació d'una sèrie d'itineraris monotoritzats al llarg del eix fluvial.</p> <p>Fóra adient, per tal de millorar la seva difusió, estudiar el seu desenvolupament de manera conjunta amb les entitats i ciutadans interessats.</p>
Organismes implicats		<p>Ajuntament de Pallejà i el CIDAP, Centres educatius de Pallejà, Associació de Pescadors i altres entitats/col·lectius interessats</p> <p>Fundació Projecte Rius</p> <p>ACA</p> <p>Consell Comarcal</p>
Grau de prioritat		Prioritat alta
Termini d'implantació		A mig termini.
Valoració econòmica		
Finançament		Ajuntament de Pallejà
Transversalitat		1.2.4./ 1.2.6./ 2.2.4/ 5.2.1./
Indicador de seguiment		<p>Nombre de cursos d'educació ambiental sobre el riu Llobregat i el seu significat metropolità.</p> <p>17</p>

PROGRAMA		Educació Ambiental i Ús de la Natura.
ACCIÓ	2.4.7.	Coordinar i potenciar els nous espais agrícoles
Objectiu		Promoure l'agricultura en les zones urbanes
Descripció de l'acció		<p>El desenvolupament de les noves pràctiques agrícoles en el marc de les àrees periurbanes requereix de coneixements i sistemes agraris diferents als tradicionals. Les diferències amb aquests es troben en la seva projecció exterior ja que no es tracta tant d'una agricultura de comercialització massiva com d'una agricultura més orientada al plaer personal, la recuperació de la qualitat ecosistèmica i paisatgística i, també, per alguns productes pot ser rendible en parcel·les petites perquè són d'alta qualitat i elevat preu.</p> <p>Aquest tipus de nova agricultura necessita, però, d'una sèrie de requisits:</p> <ul style="list-style-type: none"> • La coordinació del funcionament dels nous espais agrícoles de Pallejà, la distribució hauria de quedar en mans dels agricultors si ells/elles ho desitgen • L'organització dels usuaris/destinatariis: escola taller, escoles, ciutadans • La difusió del coneixement de la permacultura i de les pràctiques agrícoles compatibles amb els processos urbans entre la població de la comarca • El desenvolupament de cursos amb aquesta finalitat • I, en general, donar suport a les activitats agrícoles de nova generació que haurien d'ajudar a garantir l'equilibri del pas entre els espais naturals i els espais urbans <p>Inicialment, el CIDAP podria coordinar aquesta acció, i més endavant caldria estudiar la constitució d'un centre de promoció i coordinació específic. També podria contemplar-se la possibilitat de coordinar aquestes accions amb altres municipis.</p>
Organismes implicats		Ajuntament de Pallejà i CIDAP Centres educatius de Pallejà Organismes corporatius implicats
Grau de prioritat		Prioritat mitjana
Termini d'implantació		A mig i llarg termini
Valoració econòmica		
Finançament		Ajuntament de Pallejà i organismes corporatius implicat
Transversalitat		2.2.1./2.2.3./5.2.1/ 5.2.3/ 5.2.4./
Indicador de seguiment		<p>Nombre d'hectàrees agrícoles posades en funcionament cada any.</p> <p style="text-align: center;"><u>Nombre d'usuaris</u></p> <p style="text-align: center;">Explotacions dels horts gestionats des del CIDAP</p>

Línia Estratègica 3. Els Sistemes Hídrics i els Potencials Locals de l'Aigua

Les zones humides són un dels hàbitats més diversos i productius de la Terra, amb un elevat interès natural per la diversitat de la fauna i flora que sostenen. Els espais fluvials de les valls baixes, per la seva situació geogràfica i d'estructura constitueixen, a més a més, punts estratègics en la ruta migratòria de molts ocells. Malauradament, s'estan conservant molt poques zones humides i, en concret a Catalunya, no n'hi ha gaires que puguin mantenir aquesta funció sense dificultats. Aquesta mancança atorga un valor afegit a la necessitat de conservació i potenciació dels espais fluvials, i els converteix en un instrument de primer ordre en matèria d'educació ambiental.

El Baix Llobregat és un exemple de com històricament s'ha anat duent a terme una modificació d'aquests ecosistemes a partir de l'abundant disposició d'aigua. En concret, a Pallejà, existeix una rica història sobre com s'han aprofitat els recursos hídrics per a la seva agricultura, així com també es té encara constància de la utilització de l'aigua del municipi per al consum domèstic i industrial i també per al gaudi i l'esplai.

Tanmateix, a Pallejà, s'ha passat a dependre cada cop més de recursos hídrics provinents d'altres comarques tot i que cada vegada ha anat augmentant la quantitat d'aigua que es necessita. Paral·lelament, els recursos locals d'aigua han passat a estar cada cop més degradats a causa de la sobreexplotació, la contaminació i també, sobretot en les darreres dècades a causa de la urbanització que, juntament amb la construcció de les grans obres d'infraestructura viària, són dos dels factors més directament relacionats amb la manca de retenció de les aigües en el subsòl i la pèrdua de fonts i sorgències naturals.

Tot i això, els potencials hídrics de Pallejà són importants. D'una part, perquè està ubicat en la zona on es produeix la recàrrega proporcionalment més elevada de l'aquífer de la Vall Baixa del Llobregat. I de l'altra perquè compta amb una densa xarxa de rieres i torrents que travessen el territori d'oest a est que, tot i estar sotmeses a un règim estacional, permeten la connectivitat transversal entre la part alta i la part baixa del

municipi. De la mateixa manera que l'espai fluvial, aquestes rieres també han patit una progressiva degradació amb el temps i, actualment, tan sols la riera de Les Rovires conserva una bona qualitat ambiental.

Les accions que es presenten en aquesta línia estratègica estan pensades per ajudar a recuperar algunes de les característiques naturals d'aquests sistemes hídrics alhora que també es busca canviar algunes de les formes de relació respecte l'aigua i els rius i rieres fent-les més respectuoses amb aquest element. Es tracta, en suma, d'encetar un procés per a la recuperació dels potencials dels sistemes hídrics de Pallejà per tal de transformar-los en un dels eixos centrals del projecte de sostenibilitat del municipi.

Les accions que es proposen, en nombre de 19, s'han sistematitzat en 3 Programes d'Actuació que són els següents:

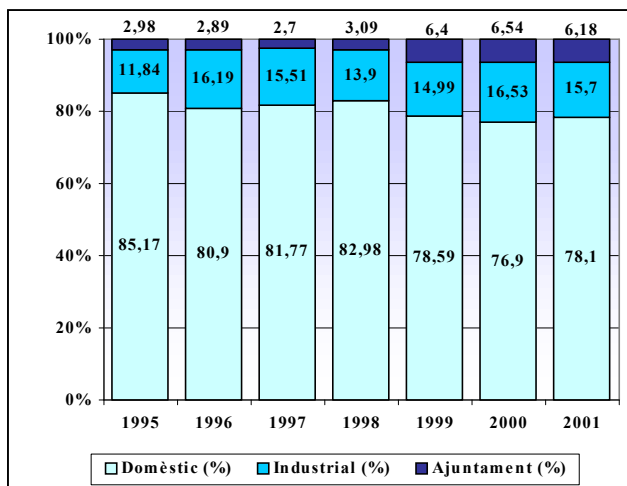
Programes d'Actuació de la Línia Estratègica Els sistemes hídrics i els potencials locals de l'aigua

- **Programa d'Actuació 3.1.** *Reduir el Consum d'Aigua*
- **Programa d'Actuació 3.2.** *Recuperar els Potencials Locals d'Aigua*
- **Programa d'Actuació 3.3.** *Corregir els Impactes de les Infraestructures del Llobregat*

Programa d'Actuació 3.1. Reduir el Consum d'Aigua

Pallejà es troba dins del grup de municipis de la regió metropolitana als quals se'ls subministra l'aigua d'Abbrera. El volum d'aigua d'aquesta font de subministrament en l'àmbit de Pallejà ha representat l'any 2001, 746.544 m³/any. L'evolució del consum d'aigua a Pallejà en els diferents sectors, en els darrers cinc anys queda expressat en el Gràfic 5 i Taula 3:

Gràfic 5 i Taula 3 : Evolució dels consums d'aigua en valors absoluts i relatius a Pallejà

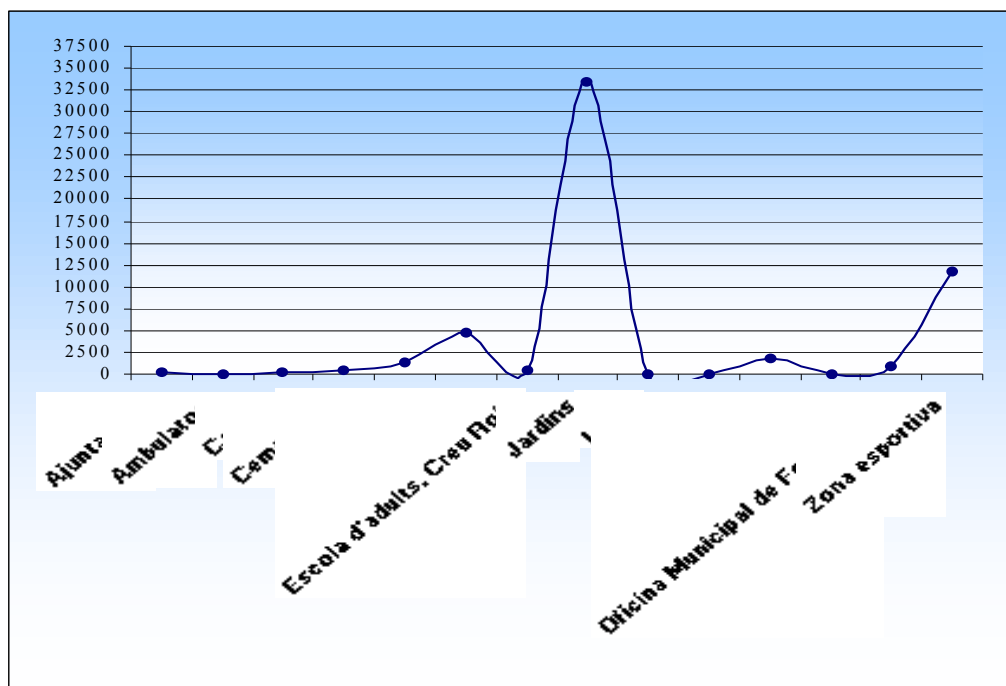


	1995 (m ³)	2001(m ³)
Sector Domèstic	465.163	583.138
<i>Sector Industrial</i>	64.676	117.232
Ajuntament	16.309	46.174

Font: Aigües de Barcelona

Font: Aigües de Barcelona

La tendència del consum domèstic d'aigua per habitant en els darrers cinc anys, ha estat marcada per l'augment significatiu del consum d'aigua. Actualment, en el darrer any, el consum s'ha situat als voltants dels 180 l/Hab.dia. Si es compara el consum de Pallejà amb el de Sant Boi de Llobregat (133 l/Hab.dia) o bé els valors de Mataró (127 l/Hab.dia) es pot apreciar com supera aquests municipis. Davant d'aquests valors superiors respecte altres municipis amb molta més població, s'hauria de pensar en reduir el consum diari. El mateix passa amb el consum industrial que en els darrers cinc anys ha duplicat el seu consum i també amb el consum municipal, que a pujat molt en els darrers anys fins a situar-se en 46.174 m³ el 2001. La distribució per equipament del consum d'aigua per ús municipal queda distribuïda (Gràfic 6) de la següent manera:

Gràfic 6 :Consum Municipal d'aigua per equipaments 2001

Font: Ajuntament de Pallejà

Tal i com es pot observar en la gràfica anterior la major part del consum municipal es destina, actualment, al rec de jardins i a la zona esportiva.

Objectius del Programa d'Actuació 3.1.

Són objectius concrets d'aquest programa:

- a) Reduir el consum d'aigua en els sectors domèstic, industrial i municipal
- b) Difondre una cultura de l'aigua compatible amb els criteris de la sostenibilitat
- c) Dotar al municipi d'instruments de regulació per a la disminució del consum d'aigua domèstica i municipal

Accions del Programa d'Actuació 3.1.

PROGRAMA		Reduir el consum d'aigua
ACCIÓ	3.1.1.	Realitzar una campanya demostrativa per l'estalvi de l'aigua destinada a totes les llars de Pallejà.
Objectiu		<ul style="list-style-type: none"> • Reduir l'aigua d'ús domèstic • Demostrar que es pot reduir l'aigua d'ús domèstic amb petits canvis tecnològics i bones pràctiques de consum
Descripció de l'acció		<p>L'acció es portaria a terme amb les següents mesures:</p> <ul style="list-style-type: none"> • distribució de "pacs" amb les peces que s'han d'incorporar a les cases per a la reducció del consum d'aigua als habitatges • realització d'una campanya educativa destinada a explicar la seva utilitat i la manera com pot verificar-se la reducció del consum mitjançant el rebut del aigua. • incloure en la mateixa campanya educativa un apartat sobre la necessitat d'introduir mesures per a prevenir la contaminació del aigua mitjançant la reducció del ús de substàncies potencialment tòxiques i/o difícils de degradar. <p>Aquesta acció es desenvoluparà en tres fases:</p> <p><i>1a. Fase:</i> Incorporació dels "pacs" en els edificis actualment en construcció per l'IMSOL</p> <p><i>2a Fase:</i> Desenvolupament de l'acció completa a títol de prova en un dels sectors del casc urbà</p> <p><i>3a. Fase:</i> Extensió del programa a tots els habitatges del municipi</p>
Organismes implicats		Agència Catalana de l'Aigua Àrea Metropolitana de Barcelona Institut Metropolità del Sòl (IMSOL) Ajuntament de Pallejà i CIDAP Societat General d'Aigües de Barcelona
Grau de prioritat		Prioritat alta
Termini d'implantació		A curt termini
Valoració econòmica		
Finançament		Agència Catalana de l'Aigua (ACA) Àrea Metropolitana de Barcelona Institut Metropolità del Sòl (IMSOL) Ajuntament de Pallejà Societat General d'Aigües de Barcelona
Transversalitat		1.1.5/ 3.1.3./ 3.1.4./ 4.2.4/
Indicador de seguiment		30

PROGRAMA		Reduir el consum d'aigua
ACCIÓ	3.1.2.	Incorporar, dins de l'Ordenança Municipal d'Edificació Sostenible un apartat sobre l'incorporació de mesures per a la reducció del consum d'aigua en els nous edificis.
Objectiu		<ul style="list-style-type: none"> • Reduir el consum d'aigua domèstica, comercial i industrial • Preveure l'aplicació de mesures per a la reducció del consum d'aigua en els edificis de nova construcció • Establir una moratòria per a la adaptació dels edificis existents, particularment els industrials
Descripció de l'acció		<p>La introducció de mesures per a la reducció del consum d'aigua en els edificis forma part del conjunt de disposicions que s'han de recollir en la nova Ordenança per Edificis Sostenibles.</p> <p>Particularment, en el cas dels edificis industrials caldrà preveure l'acompanyament de mesures per a la reutilització de l'aigua.</p>
Organismes implicats		Ajuntament de Pallejà amb l'assessorament de la Agència Catalana del Aigua (ACA) i la Conselleria d'Indústria
Grau de prioritat		Prioritat alta
Termini d'implantació		A curt termini
Valoració econòmica		
Finançament		Ajuntament de Pallejà
Transversalitat		1.1.1/ 1.1.5./ 1.4.2./3.3.1./
Indicador de seguiment		30

PROGRAMA		Reduir el consum d'aigua
ACCIÓ	3.1.3.	Incorporar en l'Ordenança Municipal d'Edificació sostenible un apartat sobre les instal·lacions de distribució i recollida d'aigua pluvial en els edificis unifamiliars i plurifamiliars amb jardí.
Objectiu		<ul style="list-style-type: none"> • Reduir el consum d'aigua domèstica • Aprofitar les aigües pluvials per tal de destinar-les a reg dels jardins
Descripció de l'acció		<p>La reducció del consum domèstic es fa mitjançant la incorporació dels reductors d'aigua en les instal·lacions d'aigua i l'aprofitament de les aigües pluvials es fa mitjançant la construcció d'un dipòsit de recollida de l'aigua de pluja per al reg del jardí</p> <p>Es preveu que l'aplicació de l'Ordenança es desenvolupi en dues fases:</p> <p style="text-align: center;">1a. Obligatorietat pels edificis de nova construcció 2a. Adaptació a la ordenança dels edificis ja construïts</p>
Organismes implicats		Ajuntament de Pallejà amb l'assessorament de l'Agència Catalana de l'Aigua (ACA) i del Àrea Metropolitana de Barcelona.
Grau de prioritat		Prioritat alta
Termini d'implantació		A curt termini
Valoració econòmica		
Finançament		Ajuntament de Pallejà i Agència Catalana de l'Aigua (ACA)
Transversalitat		1.1.1./ 1.1.5./ 3.2.8./
Indicador de seguiment		30

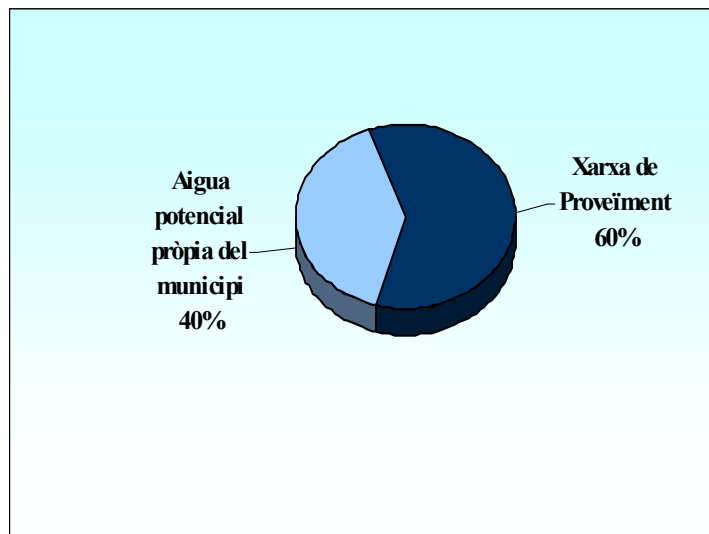
PROGRAMA		Reduir el consum d'aigua
ACCIÓ	3.1.4.	Incorporar mesures destinades a la reducció del consum d'aigua en els espais verds del municipi
Objectiu		<ul style="list-style-type: none"> • Reduir el consum d'aigua de reg en els parcs i jardins • Demostrar des de l'Ajuntament que és possible reduir el consum d'aigua
Descripció de l'acció		<p>El reg en els parcs i jardins és la causa principal de l'augment en els nivells del consum municipal</p> <p>Les mesures a incorporar consisteixen, fonamentalment en:</p> <ul style="list-style-type: none"> • Higròmetres • Reg gota a gota • A llarg termini es podria estudiar la utilització de les aigües pluvials de les rieres • Altres
Organismes implicats		Ajuntament de Pallejà i Àrea Metropolitana de Barcelona
Grau de prioritat		Prioritat alta
Termini d'implantació		A curt i mig termini
Valoració econòmica		
Finançament		Ajuntament de Pallejà i Àrea Metropolitana de Barcelona
Transversalitat		1.2.1./ 3.1.1./ 3.2.1./ 3.2.2./ 4.2.6./
Indicador de seguiment		m ³ d'aigua utilitzada per regar els espais verds.

Programar d'Actuació 3.2. Recuperar els Potencials d'Aigua

Si es considera l'aigua actualment disponible al municipi de Pallejà s'ha de distingir entre el que són els potencials hídrics locals i el que és el subministrament d'aigua potable a través del sistema d'abastament d'aigua del Consorci Ter-Llobregat.

Els potencials hídrics locals estan formats per l'aigua de pluja que cau al municipi, l'aigua de l'aquífer i l'aportació d'aigua de les fonts pròpies. L'estimació de tot aquest cabal arriba fins als $504.772 \text{ m}^3/\text{any}$. Per altra costat, el volum d'aigua que es subministra des d'Abrera arriba fins els $746.544 \text{ m}^3/\text{any}$. En conseqüència l'aigua potencial pròpia del municipi significa el 40% del total d'aigua que es consumeix actualment a Pallejà (Gràfic 7).

Gràfic 7: Potencial Hídric



Font: Equip Auditor a partir de diverses fonts

Objectius del Programa d'Actuació 3.2.

- Augmentar la proporció d'utilització dels recursos locals d'aigua mitjançant la implantació d'instruments i infraestructures destinades a l'emmagatzament i distribució de les aigües de pluja i del sistema de rieres
- Regenerar i recuperar les aigües de l'aquífer

- c) Recuperar les aigües de les rieres per optimitzar la seva funció dins el sistema hídric del Llobregat

Accions del Programa d'Actuació 3.2.

PROGRAMA		Recuperar els Potencials d'Aigua
ACCIÓ	3.2.1.	Encarregar un estudi sobre la possibilitat d'utilitzar l' aigua dels dos pous municipals amb la finalitat de fer-la servir per a regar els espais verds del nucli urbà
Objectiu		<ul style="list-style-type: none"> • Aprofitar el potencial local de l'aquífer • Ajudar a la regeneració del aquífer augmentant la capacitat de dilució.. • Reduir el consum d'aigua procedent de fonts no locals
Descripció de l'acció		<p>Per aquesta Acció convindria contar amb la col·laboració de la Societat General d'Aigües de Barcelona, la qual podria aportar la seva experiència amb els pous de Cornellà així com també hauria de continuar fent el seguiment de l'evolució de la contaminació de les aigües per tal d'avaluar el descens de contaminació.</p> <p>Així mateix fóra convenient coordinar-se amb la Comunitat d'Usuaris de l'Aigua del Delta riu Llobregat</p>
Organismes implicats		Ajuntament de Pallejà, Àrea Metropolitana de Barcelona i Agència Catalana de l'Aigua (ACA). Societat General d' Aigües de Barcelona Comunitat d'Usuaris del Aigua del Delta riu Llobregat
Grau de prioritat		Prioritat alta
Termini d'implantació		A curt termini
Valoració econòmica		
Finançament		Ajuntament de Pallejà, Àrea Metropolitana de Barcelona i Agència Catalana de l'Aigua (ACA)
Transversalitat		3.1.4./ 3.2.2./
Indicador de seguiment		---

PROGRAMA		Recuperar els Potencials d'Aigua
ACCIÓ	3.2.2.	Conservar els pous ubicats entre el poble i l'autovia i els que estan a la vora del riu i estudiar la seva utilització per al reg del sector.
Objectiu		<ul style="list-style-type: none"> • Aprofitar el potencial local de l'aquífer • Ajudar a la regeneració de l'aquífer augmentant la capacitat de dilució • Reduir el consum d'aigua procedent de fonts no locals
Descripció de l'acció		<p>Aquests pous, de titularitat privada, s'han emprat tradicionalment per a finalitats agràries i actualment es troben en procés de regulació a través de la Comunitat d'Usuaris del aigua del Delta del riu Llobregat.</p> <p>En aquesta zona hi ha el projecte de un Parc Urbà, així com també la reconversió agrícola d'un sector. Ambdós projectes, que són perfectament compatibles, necessiten igualment d'aigua per a regar que podria ser alimentada per aquests pous.</p> <p>A aquest espai se li afegeix la zona on l'ajuntament té el projecte d'ubicar un Parc Fluvial</p>
Organismes implicats		Ajuntament de Pallejà, Àrea Metropolitana de Barcelona i Agència Catalana de l'Aigua (ACA) Comunitat d'Usuaris del Aigua del Delta riu Llobregat
Grau de prioritat		Prioritat alta
Termini d'implantació		A mig termini
Valoració econòmica		
Finançament		Ajuntament de Pallejà, Àrea Metropolitana de Barcelona i Agència Catalana de l'Aigua (ACA)
Transversalitat		2.2.6./ 3.1.4./ 3.2.1./
Indicador de seguiment		m ³ d'aigua utilitzada pel reg

PROGRAMA		Recuperar els Potencials d'Aigua
ACCIÓ	3.2.3.	Demandar a la Junta de Residus que estudiï l'estat actual de les àrees on hi ha indicati de contaminació de sòls, per conèixer l'abast de la contaminació i començar, si fos necessari, els treballs de descontaminació .
Objectiu		<p>Disposar d'un informe oficial que avaluï l'estat actual del subsòl dels Camps del Ricard i permeti decidir si cal o no procedir a realitzar tasques de descontaminació.</p> <p>Aquesta acció contemplaria dos fases:</p> <ul style="list-style-type: none"> • Tenir delimitades i caracteritzades dels àrees de sòls contaminats • Poder endegar les accions necessàries en cas que s'afirmés la presència d'aquests sòls
Descripció de l'acció		<ul style="list-style-type: none"> • Endegar iniciatives destinades a la recuperació de l'aquífer de la Vall Baixa del Llobregat intervenint en els espais que antigament havien estat zones d'extracció de graves i que foren reomplertes amb residus urbans i industrials. • Revisar el Catàleg de Sòls Contaminats de la Junta de Residus per veure si hi ha algun punt a Pallejà. • Vetllar per la correcta descontaminació d'aquests espais
Organismes implicats		Ajuntament de Pallejà, Àrea Metropolitana de Barcelona i Agència Catalana de l'Aigua (ACA), Junta de Residus i Ministerio de Fomento.
Grau de prioritat		Prioritat alta
Termini d'implantació		A curt termini
Valoració econòmica		
Finançament		Ajuntament de Pallejà, Àrea Metropolitana de Barcelona i Agència Catalana de l'Aigua (ACA), Junta de Residus i Ministerio de Fomento.
Transversalitat		1.4.1./
Indicador de seguiment		A determinar

PROGRAMA		Recuperar els Potencials d'Aigua
ACCIÓ	3.2.4.	Realitzar el projecte d'arranjament de la llera del Llobregat amb un sistema de llacunatge.
Objectiu		<ul style="list-style-type: none"> • Contribuir a la recuperació natural de l'aqüífer • Reduir els impactes de les infraestructures en el sistema hídric del Llobregat a l'alçada de Pallejà • Contribuir a la recuperació de la flora i la fauna autòctones
Descripció de l'acció		<p>Aquest avantprojecte forma part dels acords del Ple de l'Ajuntament de Pallejà per a la reducció d'impacte de la infraestructura del TAV i té l'objectiu de recuperar una part de la qualitat paisatgística i ecosistèmica del Llobregat a dreta i esquerra de la desembocadura de Les Rovires.</p> <p>A més a més de la millora paisatgística i ambiental aquest sistema de llacunatge comporta també un mecanisme d'infiltració de les aigües en l'aqüífer natural i eficaç que pot ajudar, també, a la seva descontaminació</p>
Organismes implicats		Ajuntament de Pallejà i Agència Catalana de l'Aigua (ACA), Comunitat d'Usuaris d'Aigües del Delta, Consell Comarcal i Àrea Metropolitana de Barcelona.
Grau de prioritat		Prioritat alta
Termini d'implantació		A curt termini
Valoració econòmica		
Finançament		Ajuntament de Pallejà i Agència Catalana de l'Aigua (ACA), Àrea Metropolitana de Barcelona. i Fons Europeu.
Transversalitat		2.1.6./ 2.2.5./
Indicador de seguiment		<p>Posteriorment a la realització del projecte, després de la seva execució, es podria procedir a fer un seguiment amb indicadors biològics. Es proposa un indicador basat en la presència dels macroinvertebrats i un altra en la presència d'ocells.</p> <p>Per a la realització d'aquest seguiment es pot comptar amb la col·laboració de les entitats ciutadanes de Pallejà interessades i també amb el de els centres educatius participants en el Projecte Rius.</p>

PROGRAMA		Recuperar els Potencials d'Aigua
ACCIÓ	3.2.5.	Vetllar pel manteniment i la qualitat de les aigües que sorgeixen a mitja muntanya a la mina de Can Seix de Pallejà
Objectiu		Mantenir els recursos locals d'aigua potable
Descripció de l'acció		<p>La mina privada de Can Seix encara és utilitzada pel subministrament d'aigua potable en el marc dels convenis amb AGBAR.</p> <p>En conseqüència, cal vigilar molt especialment els focus de contaminació que podrien sorgir en la part alta del municipi a causa de l'antiga presència de pous morts i també per les fugues del clavegueram i els abocaments clandestins que podrien produir-se en algun moment. Així mateix, el control està directament relacionat amb la realització periòdica de les analítiques</p>
Organismes implicats		Ajuntament de Pallejà, Aigües de Barcelona (AGBAR) i Agència Catalana de l'Aigua (ACA)
Grau de prioritat		Prioritat alta
Termini d'implantació		A curt termini Acció continuada.
Valoració econòmica		
Finançament		Ajuntament de Pallejà, Aigües de Barcelona (AGBAR) i Agència Catalana de l'Aigua (ACA)
Transversalitat		2.3.4./ 3.2.7./ 3.2.8./ 3.2.9./ 3.2.10./
Indicador de seguiment		Realització continuada d'analítiques de l'aigua de la mina

PROGRAMA		Recuperar els Potencials d'Aigua
ACCIÓ	3.2.6.	Elaborar un programa intensiu que estableixi les mesures a realitzar per a mantenir les fonts actuals així com per recuperar les fonts perdudes o en perill d'abandonament.
Objectiu		Aturar la pèrdua de les fonts i considerar- les com a patrimoni natural del municipi
Descripció de l'acció		<p>L'acció contempla distints tipus de mesures, entre les que s'esmenten les següents:</p> <ul style="list-style-type: none"> • La intervenció en les causes que originen l'estruncament de l'aigua, relacionades, tot sovint, amb captacions a la part alta de la muntanya en el municipi i en els municipis veïns. • La preservació de la contaminació produïda igualment en les parts altes de la muntanya • La reconstrucció i remodelació de les fonts que estan perdudes o abandonades. <p>A títol indicatiu s'esmenten alguns tipus d'intervencions que cal realitzar:</p> <ul style="list-style-type: none"> • Recuperació de la font de La Magina. • Vetllar per la qualitat de les fonts de Les Rovires i de La Teula • Remodelar la font dels Lleurers (de darrera l'Església)
Organismes implicats		Ajuntament de Pallejà i Propietaris forestals implicats
Grau de prioritat		Prioritat mitjana
Termini d'implantació		A mig termini
Valoració econòmica		
Finançament		Ajuntament de Pallejà i Propietaris forestals implicats
Transversalitat		1.2.4./ 1.2.5./ 2.4.3./ 3.2.5./
Indicador de seguiment		<u>Nombre de fonts recuperades</u> Nombre total de fonts de Pallejà

PROGRAMA		Recuperar els Potencials d'Aigua
ACCIÓ	3.2.7.	Estudiar la viabilitat d'utilitzar per reg les aigües pluvials de Fontpineda.
Objectiu		Utilitzar les aigües pluvials pel reg
Descripció de l'acció		Aquestes aigües es poden reconduir cap a una bassa/llac apta per ser usat per a reg en els espais verds de la urbanització. Aquestes aigües també podrien ser utilitzades en cas d'incendis.
Organismes implicats		Ajuntament de Pallejà, Àrea Metropolitana de Barcelona i Agència Catalana de l'Aigua (ACA)
Grau de prioritat		Prioritat alta
Termini d'implantació		A curt termini
Valoració econòmica		
Finançament		Ajuntament de Pallejà, Àrea Metropolitana de Barcelona i Agència Catalana de l'Aigua (ACA)
Transversalitat		3.2.2./2.1.10/
Indicador de seguiment		m ² d'espai verd de Fontpineda regats amb aigües de procedència pluvial

PROGRAMA		Recuperar els Potencials d'Aigua
ACCIÓ	3.2.8.	Elaborar un Estudi hidrogeològic de modelització de les rieres que travessen la trama urbana i la viabilitat de la seva canalització separada cap al riu Llobregat.
Objectiu		<ul style="list-style-type: none"> • Conduir en una canalització separativa les aigües pluvials de les rieres cap al riu Llobregat • Començar a recomposar els circuits hídrics naturals del sistema de rieres tributàries del Llobregat • Ajudar a la regeneració natural del riu Llobregat
Descripció de l'acció		<p>A banda de les rieres del Manyà i de Les Rovires, que són les úniques que desemboquen directament al Llobregat, totes les altres rieres del municipi estan connectades en el seu tram final amb el col·lector del Sistema 7 del Baix Llobregat que porta les aigües residuals cap a la depuradora de Sant Feliu.</p> <p>Inicialment es planteja realitzar l'acció al nucli urbà i fóra convenient també estudiar la possibilitat d'aplicar-ho en les parts altes de les conques de les rieres a Fontpineda.</p>
Organismes implicats		Ajuntament de Pallejà, Àrea Metropolitana de Barcelona i Agència Catalana de l'Aigua (ACA)
Grau de prioritat		Prioritat mitjana
Termini d'implantació		A curt termini
Valoració econòmica		
Finançament		Ajuntament de Pallejà, Àrea Metropolitana de Barcelona i Agència Catalana de l'Aigua (ACA)
Transversalitat		1.2.4./ 3.1.3/ 3.2.7./
Indicador de seguiment		Posteriorment a la realització i execució del projecte un indicador podria ser el nombre de rieres amb xarxa separativa de les aigües pluvials

PROGRAMA		Recuperar els Potencials d'Aigua
ACCIÓ	3.2.9.	Refer el clavegueram dels carrers per on passen actualment les rieres assenyalades en l'acció anterior per tal de conduir-les separadament cap al Llobregat
Objectiu		Reformar la xarxa de clavegueram en determinats carrers per tal d'adaptar-los als requeriments hidrolgeològics de les rieres que travessen el nucli urbà
Descripció de l'acció		<p>Les rieres sobre les que es proposa intervenir són les següents:</p> <ul style="list-style-type: none"> • Els Fabricants • La Magina o Fonda • Del Mig • La Creueta • Torrent Vilolla • Dels Ases • Boter <p>En el cas de les rieres dels Ases i Boter cal preveure que, a l'estar descobertes en el tram comprès entre l'Autovia i el casc urbà, les intervencions haurien d'anar precedides d'una primera fase d'urgència destinada a cobrir aquest tram de les dues rieres. Aquesta cobertura s'hauria de realitzar de manera tal que, posteriorment, pogués efectuar-s'hi la canalització separativa.</p>
Organismes implicats		Ajuntament de Pallejà, Àrea Metropolitana de Barcelona i Agència Catalana de l'Aigua (ACA)
Grau de prioritat		Prioritat mitjana
Termini d'implantació		A mig i llarg termini
Valoració econòmica		
Finançament		Ajuntament de Pallejà, Àrea Metropolitana de Barcelona i Agència Catalana de l'Aigua (ACA)
Transversalitat		1.4.1./ 3.2.10./ 3.2.8./
Indicador de seguiment		Metres lineals de clavegueram amb canalització separativa

PROGRAMA		Recuperar els Potencials d'Aigua
ACCIÓ	3.2.10.	Establir un programa d'intervenció en la xarxa de clavegueram per tal de remodelar les parts més antigues i fer una gestió integral de tot el municipi
Objectiu		<ul style="list-style-type: none"> • Avaluar l'estat actual de la xarxa de clavegueram i disposar d'una cartografia fiable. • Evitar pèrdues • Facilitar el manteniment i el control • Introduir xarxes separatives per a l'aigua de les rieres quan aquestes travessen el casc urbà i per sota les vies de comunicacions • Controlar les connexions en la xarxa de clavegueram
Descripció de l'acció		La gestió integral comporta: <ul style="list-style-type: none"> • Manteniment i assegurar la seva neteja • Control i vigilància
Organismes implicats		Ajuntament de Pallejà, Àrea Metropolitana de Barcelona i Agència Catalana de l'Aigua (ACA)
Grau de prioritat		Prioritat alta
Termini d'implantació		A curt termini
Valoració econòmica		
Finançament		Ajuntament de Pallejà, Àrea Metropolitana de Barcelona i Agència Catalana de l'Aigua (ACA)
Transversalitat		1.4.1/ 3.2.9./ 3.3.2./
Indicador de seguiment		Has. urbanes que disposen de cartografia actualitzada del clavegueram

Programa d'Actuació 3.3. Correcció d'Impactes de les Infraestructures del Llobregat

En els darrers anys la implantació de noves vies de comunicacions a la vall del Llobregat ha provocat tota una sèrie d'impactes especialment greus en l'ecosistema de la vall, a les que s'afegirà, properament, la construcció de la via del Tren d'Alta Velocitat (TAV).

Aquest procés de transformació de la vall del Llobregat en un corredor de comunicacions s'ha produït amb molt poca consideració per les característiques naturals de la xarxa hídrica sobre la qual s'implantava, cosa que ha generat una sèrie amplia d'impactes entre els que s'hi conta, com especialment rellevants, l'alteració del curs natural del riu i de bona part de la capacitat de recàrrega de l'aquífer, la pèrdua dels espais naturals i agrícoles en les riberes del riu, així com també de la degradació del seu medi biòtic.

Mentrestant, paral·lelament a aquest procés, la població pallejanenca ha vist com creixien les barreres entre el seu poble i el riu.

Objectius del Programa d'Actuació 3.3.

Els objectius d'aquest programa són :

- a) sistematitzar els grans tipus d'unitats d'acció que es poden dur a terme per reduir els impactes que generen aquestes obres en l'eix del Llobregat.
- b) proposar mesures per optimitzar esforços i iniciatives que poden ser abordats de manera integrada al voltant de fets i problemes locals de relació de Pallejà amb el Llobregat.
- c) proposar fórmules per a què s'implementin en el municipi els corresponents pressupostos de reducció d'impacte que han de ser aplicats per llei durant la realització d'aquestes obres.

Accions del Programa d'Actuació 3.3.

PROGRAMA		Corregir els Impactes de les Infraestructures del Llobregat
ACCIÓ	3.3.1.	Creació d'un parc fluvial entre el riu Llobregat i l'Autovia del Llobregat en tota la llera del Llobregat que incorpori un sistema de llacunatge
Objectiu		Contrarestar els impactes de les obres d'infraestructura mitjançant la creació de nous ecosistemes que reproduïen les condicions naturals de ribera i faciliten la regeneració de l'aquífer
Descripció de l'acció		<p>Aquests aiguamolls s'abastaran de l'aigua del Llobregat i de Les Rovires. Aquest avantprojecte forma part dels acords del Ple de l'Ajuntament de Pallejà per a la reducció d'impacte de la infraestructura del TAV i té l'objectiu de recuperar una part de la qualitat paisatgística i ecosistèmica del Llobregat a dreta i esquerra de la desembocadura de Les Rovires.</p> <p>A més a més de la millora paisatgística i ambiental aquest sistema de llacunatge comporta també un mecanisme d'infiltració de les aigües en l'aquífer natural i eficaç que pot ajudar, també, a la seva descontaminació.</p> <p>Aquest projecte pot ser considerat com una compensació dels impactes causats per les obres de traçat del TAV, on el seu finançament hauria de córrer a càrrec dels pressupostos de reducció d'impacte del projecte.</p> <p>Aquesta acció necessita la mesura complementària de l'arranjament del pas sota l'Autovia del carrer del Riu, al costat de la possible àrea de pícnic del parc fluvial.</p>
Organismes implicats		Ajuntament de Pallejà, Àrea Metropolitana de Barcelona, Agència Catalana de l'Aigua (ACA), Comunitat d'usuaris de les aigües del delta, Consell Comarcal i Ministerio de Fomento.
Grau de prioritat		Prioritat alta
Termini d'implantació		A mig i llarg termini
Valoració econòmica		
Finançament		Ministerio de Fomento Ajuntament de Pallejà, Àrea Metropolitana de Barcelona, Agència Catalana de l'Aigua (ACA), Comunitat d'usuaris de les aigües del delta, Consell Comarcal i Fons Europeu.
Transversalitat		1.2.6./ 2.1.6./ 2.2.4./ 2.2.5./
Indicador de seguiment		Posteriorment a la realització del projecte, després de la seva execució, es podria procedir a fer un seguiment amb indicadors biològics. Es proposa un indicador basat en la presència dels macroinvertebrats i un altra en la presència d'ocells. Per a la realització d'aquest seguiment es pot comptar amb la

	col·laboració de les entitats ciutadanes de Pallejà interessades i també amb el de els centres educatius participants en el Projecte Rius.
--	--

PROGRAMA		Corregir els Impactes de les Infraestructures del Llobregat
ACCIÓ	3.3.2.	Condicionar el tram de la Riera de Les Rovires al seu pas per sota l'antiga Nacional II i l'actual Autovia del Llobregat
Objectiu		Restituir el llit natural de la riera de Les Rovires en la part final de la riera abans de la seva desembocadura
Descripció de l'acció		<p>La construcció d'aquestes dues vies va preveure només el pas de la riera i no contemplava que al seu costat hi havia un camí d'accés amb el camí de servitud del riu. Actualment, el pas de vehicles genera un fort impacte en el sector i ha acabat transformant el llit de la riera en un camí transitat per cotxes.</p> <p>Cal, per tant:</p> <ul style="list-style-type: none"> • habilitar un camí a part pels vehicles que enllaci amb el Parc fluvial i que alliberi el llit del pas dels vehicles. • remodelar l'antic llit del riu per a restituir-ne les seves característiques naturals.
Organismes implicats		Ajuntament de Pallejà, Àrea Metropolitana de Barcelona, Agència Catalana de l'Aigua (ACA), Ministerio de Fomento, Ferrocarrils de la Generalitat i Consell Comarcal
Grau de prioritat		Prioritat mitjana
Termini d'implantació		A llarg termini
Valoració econòmica		
Finançament		Ajuntament de Pallejà, Ministerio de Fomento, Àrea Metropolitana de Barcelona, Agència Catalana de l'Aigua (ACA), Ferrocarrils de la Generalitat, Consell Comarcal i Fons Europeu.
Transversalitat		1.2.6./ 2.1.6./
Indicador de seguiment		<p>Posteriorment a l'acondicionament del tram es podria procedir a fer un seguiment amb indicadors biològics. Es proposa un indicador basat en la presència dels macroinvertebrats i un altra en la presència d'ocells.</p> <p>Per a la realització d'aquest seguiment es pot comptar amb la col·laboració de les entitats ciutadanes de Pallejà interessades i també amb el de els centres educatius participants en el Projecte Rius.</p>

PROGRAMA		Corregir els Impactes de les Infraestructures del Llobregat
ACCIÓ	3.3.3	Fer un estudi sobre els impactes causats en el tram final de la riera del Manyà i sobre les intervencions que cal desenvolupar per mantenir la seva funció com a connector entre el riu i la Muntanya Pelada.
Objectiu		Conèixer les mesures de reducció d'impacte que es podrien aplicar en aquest tram de la riera
Descripció de l'acció		<p>La canalització del riu Llobregat amb motiu de les obres de l'Autovia del Baix Llobregat van enfonsar el llit del riu. En conseqüència, algunes de les desembocadures de les rieres, particularment la del Manyà, van quedar enlairades respecte el riu. A aquest impacte se li haurà d'afegir el que es pugui causar per les obres del TAV, que poden incrementar el procés de degradació de la riera.</p> <p>Es proposa la realització d'un estudi que analitzi i proposi distintes accions per a reduir l'impacte ambiental d'ambdues intervencions per tal que pugui ser incorporat als informe per a la reducció dels impactes durant la realització de les obres del TAV.</p>
Organismes implicats		Ajuntament de Pallejà, Àrea Metropolitana de Barcelona, Agència Catalana de l'Aigua i Ministerio de Fomento.
Grau de prioritat		Prioritat alta
Termini d'implantació		A curt termini
Valoració econòmica		
Finançament		Ministerio de Fomento
Transversalitat		1.2.6./ 1.4.2./
Indicador de seguiment		Indicadors biològics

PROGRAMA		Corregir els Impactes de les Infraestructures del Llobregat
ACCIÓ	3.3.4.	Elaborar un informe que integri totes les mesures de correcció d'impactes de les obres d'infraestructura que són responsabilitat del MOPU - Ministerio de Fomento i que afecten al municipi de Pallejà
Objectiu		<ul style="list-style-type: none"> • Controlar l'acompliment de les mesures previstes • Coordinar pressupostos diferenciats en funció de les obres d'infraestructura i que interactúen conjuntament en punts concrets del municipi
Descripció de l'acció		<p>Les tres obres d'infraestructura depenents del Ministerio de Fomento (antic MOPU) han d'anar acompanyades d'una sèrie de mesures de reducció d'impacte. Particularment greu, en aquest sentit és la manca d'acompliment d'aquestes mesures durant la construcció de les obres de l'Autovia del Baix Llobregat.</p> <p>L'informe té l'objectiu de recollir aquestes mesures així com les que s'hagin d'implantar amb motiu de les obres del nus del desviament de la N-340 i les que hauran de dur-se a terme per les obres del TAV. Totes tres obres afecten doncs directament la façana del Llobregat de Pallejà podent-se preveure que el seu millor o pitjor acompliment repercutirà d'igual manera en el paisatge i la qualitat ambiental del municipi.</p> <p>Aquest recull de les obres a realitzar i de la manera com les unes tenen a veure amb les altres pot ajudar a fer el seguiment municipal de les obres del TAV i servir de base documental per a les reclamacions que calgui impulsar.</p>
Organismes implicats		Ajuntament de Pallejà, Àrea Metropolitana de Barcelona, Ministerio de Fomento.
Grau de prioritat		Prioritat alta
Termini d'implantació		A curt termini
Valoració econòmica		
Finançament		Ministerio de Fomento
Transversalitat		1.2.4./ 1.2.6./ 1.3.10./ 3.3.1./ 3.3.2./ 3.3.3./
Indicador de seguiment		---

PROGRAMA		Corregir els Impactes de les Infraestructures del Llobregat
ACCIÓ	3.3.5.	Vetllar per l'aplicació de les mesures de reducció d'impacte de les obres de l'autovia del Llobregat, el nus entre aquesta i el desviament de la N-340 i les del futur TAV mitjançant la constitució d'una comissió tècnica administrativa específica.
Objectiu		Fer un seguiment efectiu de les obres del TAV i de l'aplicació de les mesures correctores de reducció d'impacte de l'Autovia i del nus del desviament de la N340.
Descripció de l'acció		Constituir una comissió tècnica amb personal de l'Ajuntament, administracions i empreses implicades, que de manera permanent faci un seguiment de les obres que es realitzin i vetlli per l'acompliment de les mesures de reducció d'impactes basat en l'informe proposat en l'acció anterior. Si es cregués oportú podria ser convenient demanar l'assessoria o la col·laboració de personal o experts independents.
Organismes implicats		Ajuntament de Pallejà, Empreses constructores d'infraestructures, Diputació de Barcelona, Generalitat de Catalunya, Consell Comarcal i Ministerio de Fomento.
Grau de prioritat		Prioritat alta
Termini d'implantació		A curt termini
Valoració econòmica		
Finançament		Ajuntament de Pallejà, Empreses constructores d'infraestructures, Diputació de Barcelona, Generalitat de Catalunya, Consell Comarcal i Ministerio de Fomento.
Transversalitat		1.2.6./ 2.3.1./
Indicador de seguiment		Es proposa un seguiment qualitatiu basat en la avaluació feta periòdicament per aquesta comissió de seguiment i també pel Consell Ciutadà Consultiu (Acció 5.1.2.)

Línia Estratègica 4: Potenciar Criteris de Prevenció en els Sistemes de Gestió

Un aspecte important de les auditories ambientals municipals és que ajuden a promoure la reflexió local i la recerca de perspectives d'actuació més respectuoses per al medi ambient. L'administració municipal, en el seu paper de defensora dels interessos del municipi, es troba, d'aquesta manera, amb un instrument que li serveix d'orientació en el procés de introducció de canvis que hauran de facilitar el desenvolupament del municipi cap a un futur més sostenible.

Per aquest motiu en l'elaboració de les auditories ambientals municipals s'estableix que es consideri de manera específica el tema de l'activitat municipal. I encara que moltes vegades els problemes ambientals no siguin competència directa de l'administració local perquè tenen a veure amb processos socials i territorials més amplis i perquè traspassen a altres instàncies administratives, s'ha de ser conscient que en el territori, els processos de canvi i de millora ambiental estan, a la pràctica, profundament condicionats per les actuacions locals i les decisions que es prenen a nivell municipal.

Els ajuntaments, per tant, poden esdevenir un impulsors molt importants dels processos cap a la sostenibilitat i les Agendes 21. En aquesta línia hi ha dos grans tipus de criteris o plantejaments que defineixen les característiques d'aquest procés de canvi. Un és la *prevenció* dels danys ambientals i l'altra és l'adopció de pautes participatives en els processos de presa de decisions. En aquesta línia estratègica s'han agrupat aquelles accions que semblaria encertat desenvolupar a Pallejà per tal d'introduir de manera extensiva el criteri de la prevenció. El segon criteri, el de la participació ciutadana serà tractat a part en la línia estratègica següent.

De fet, l'Ajuntament de Pallejà ja ha començat a introduir-se en la pràctica de la prevenció. El desenvolupament del Residu Mínim particularment, però també d'altres actuacions, tal com són les que tenen a veure amb l'educació ambiental i la introducció de models de comportament ambiental més respectuosos amb el medi ambient, fan palesa la presència d'una sensibilitat i d'una predisposició cap a l'adopció en profunditat d'aquest criteri.

Tot i això, s'ha de tenir present que l'adopció de criteris preventius no pot aplicar-se correctament si no és en el marc del exercici de les bones pràctiques de la gestió i l'administració. Per aquest motiu, en aquesta línia estratègica també es dóna cabdal importància al tema de l'eficiència de la gestió i el control dels serveis administratius.

Les accions que es proposen per aquesta línia estratègica són 28 i han estat agrupades en 2 Programes d'Actuació:

Programes d'Actuació de la Línia Estratègica 4. Potenciar Criteris de Prevenció en els Sistemes de Gestió

- **Programa d'Actuació 4.1.** *Sistemes de Gestió i Control de les Activitats.*
- **Programa d'Actuació 4.2.** *Reforma Ambiental dels Equipaments i dels Serveis Municipals*

Programa 4.1. Sistemes de Gestió i Control de les Activitats

L'àrea de Medi Ambient ha estat, tradicionalment, el sector municipal que es considerava més directament implicat en la gestió i el control ambiental. Cada cop més, sobretot des de la Carta d'Aalborg, ha anat prenent força la idea que tots els sectors de l'administració, des dels serveis urbanístics i de control de les activitats fins als serveis socials, tenen les seves pròpies responsabilitats i implicacions ambientals.

Aquesta idea de la transversalitat de les implicacions ambientals en tots els àmbits de la vida social i econòmica va especialment unida a l'avenç del paradigma de la sostenibilitat i és, per tant, un plantejament en expansió i que hauria de guiar els processos de transformació de tots els serveis municipals.

Objectius del Programa d'Actuació 4.1.

Són objectius concrets d'aquest Programa d'Actuació:

- a) Fer ecològicament més eficients els serveis actuals de gestió i control de les activitats econòmiques
- b) Posar de manifest els impactes ambientals que poden produir-se a conseqüència de les activitats el control de les quals és competència municipal.
- c) Millorar els nivells actuals de reducció de residus municipals i ampliar els àmbits d'actuació de les campanyes de reducció de residus

Accions del Programa d'Actuació 4.1.

PROGRAMA		Sistemes de gestió i control de les activitats
ACCIÓ	4.1.1.	Fer un millor seguiment de tots els aspectes ambientals relacionats amb el soroll, particularment els que poden ser abordats en base a un correcte desenvolupament de l'ordenança de soroll.
Objectiu		Reduir els nivells de soroll a determinades zones del municipi, particularment en els espais propers a l'Autovia del Llobregat i la N-340.
Descripció de l'acció		Tenir instruments objectius que avalin la reclamació de pantalles acústiques per a la protecció del soroll del trànsit Poder fer un seguiment de les activitats que causen molèsties acústiques i de determinats vehicles, especialment les motos.
Organismes implicats		Ajuntament de Pallejà
Grau de prioritat		Prioritat alta
Termini d'implantació		A curt termini
Valoració econòmica		
Finançament		Ajuntament de Pallejà
Transversalitat		1.3.13./4.1.8./
Indicador de seguiment		33

PROGRAMA		Sistemes de gestió i control de les activitats
ACCIÓ	4.1.2.	Desenvolupar i potenciar les tasques dels Serveis Tècnics dotant-lo de més personal i mitjans.
Objectiu		Dotar els Serveis Tècnics de mitjans adequats en el marc de les noves exigències de la sostenibilitat i de l'actual complexitat tecnològica industrial
Descripció de l'acció		<p>La introducció dels criteris de la sostenibilitat d'una banda, i la pressió urbanístico-industrial dels processos metropolitans de l'altra, ha provocat un canvi molt important en els requeriments de la gestió urbanística i industrial dels sistemes metropolitans. Per a fer front a aquestes noves condicions caldria:</p> <ul style="list-style-type: none"> • Desenvolupar intensament les activitats d'inspecció ambiental a les indústries. • Enfortir les relacions/cooperació dels tècnics municipals i de les empreses que es troben en el municipi. • Demanar assessorament de tècnics en seguretat i salut ambiental en les circumstàncies que així es requereixi • Millorar i Potenciar la base cartogràfica municipal i ampliar els mitjans informàtics.
Organismes implicats		Ajuntament de Pallejà, empreses de Pallejà.
Grau de prioritat		Mitjana prioritat.
Termini d'implantació		A curt termini.
Valoració econòmica		
Finançament		Ajuntament de Pallejà.
Transversalitat		---
Indicador de seguiment		Autoindicador a determinar pels propis Serveis Tècnics

PROGRAMA		Sistemes de gestió i control de les activitats
ACCIÓ	4.1.3.	Revisar el sistema d'expedients administratius, sobretot els de les indústries potencialment generadores d'impactes.
Objectiu		Assegurar la correspondència dels expedients administratius amb l'estat actual dels establiments industrials.
Descripció de l'acció		<p>Malgrat que el procés d'adaptació de les empreses a la nova Llei d'Intervenció Integrada Ambiental permetrà actualitzar els expedients administratius cal procedir de manera urgent a una revisió de la informació i documentació dipositada en els expedients per tal de corregir les mancances que s'hi detectin.</p> <p>Fóra aconsellable començar per:</p> <ul style="list-style-type: none"> • Revisar les llicències i fer un seguiment posterior de les activitats • Començar aquest procés per la revisió de les indústries potencialment generadores d'impactes.
Organismes implicats		Ajuntament de Pallejà
Grau de prioritat		Alta prioritat.
Termini d'implantació		A curt termini.
Valoració econòmica		
Finançament		Ajuntament de Pallejà.
Transversalitat		1.4.2./ 2.3.8./ 4.1.16./
Indicador de seguiment		---

PROGRAMA		Sistemes de gestió i control de les activitats
ACCIÓ	4.1.4.	Instar a la Generalitat a aplicar les mesures de protecció per possibles riscos que puguin afectar al municipi de Pallejà.
Objectiu		Desenvolupar actuacions destinades a difondre entre la població les mesures que s'han de prendre en cas de produir-se situacions d'alerta o emergència.
Descripció de l'acció		<p>Aquesta acció afecta especialment als riscos de tipus químic i també d'inundacions i d'incendis. Particularment importants són els riscos químics que poden procedir d'indústries ubicades en municipis propers a Pallejà.</p> <p>Les actuacions que es proposen són, principalment, de tipus informatiu i caldrà assegurar la seva difusió entre la població.</p> <p>Es poden programar petites campanyes d'educació ambiental relacionades amb cada un dels tipus de riscos.</p>
Organismes implicats		Ajuntament de Pallejà, Generalitat de Catalunya i empreses de Pallejà.
Grau de prioritat		Alta prioritat
Termini d'implantació		A curt termini
Valoració econòmica		
Finançament		Generalitat de Catalunya.
Transversalitat		1.2.4./ 2.1.9./ 2.3.4./ 4.1.6./
Indicador de seguiment		---

PROGRAMA		Sistemes de gestió i control de les activitats
ACCIÓ	4.1.5.	Promoure mecanismes intermunicipals per a controlar els impactes de la contaminació generada en altres municipis
Objectiu		Controlar la contaminació que es detecta a Pallejà en el marc de les dinàmiques atmosfèriques i hídriques de la comarca
Descripció de l'acció		<p>La ubicació de Pallejà en una àrea de forta industrialització provoca que les dinàmiques de circulació dels contaminants a través dels sistemes hídrics i l'atmosfera tinguin moltes vegades una influència intermunicipal.</p> <p>Fóra convenient que, a partir de les incidències de contaminació o d'impacte procedent d'altres municipis veïns, l'Ajuntament de Pallejà estudiés el desenvolupament d'una sèrie de mesures encaminades a coordinar-se amb els ajuntaments de la municipalia (Molins de Rei, Sant Vicenç del Horts, Sant Andreu de la Barca i Castellbisbal) i també amb el de Martorell, per impulsar mecanismes de control en col·laboració.</p>
Organismes implicats		<p>Ajuntament de Pallejà i Ajuntaments dels municipis veïns. Àrea Metropolitana de Barcelona Consell Comarcal del Baix Llobregat Diputació de Barcelona Agència Catalana del Aigua Generalitat de Catalunya</p>
Grau de prioritat		Prioritat alta
Termini d'implantació		A curt i mig termini
Valoració econòmica		
Finançament		<p>Ajuntament de Pallejà i Ajuntaments dels municipis veïns Àrea Metropolitana de Barcelona Consell Comarcal del Baix Llobregat Diputació de Barcelona Agència Catalana del Aigua Generalitat de Catalunya</p>
Transversalitat		4.1.5./ 4.1.9./ 4.1.19./
Indicador de seguiment		---

PROGRAMA		Sistemes de gestió i control de les activitats
ACCIÓ	4.1.6.	Promoure el desenvolupament d'un segon Pla Especial de reducció de la contaminació atmosfèrica que inclogui els municipis del primer Pla.
Objectiu		<ul style="list-style-type: none"> • Continuar avançant en la reducció dels nivells de contaminació atmosfèrica. • Promoure la introducció d'energies netes en els municipis de la zona • Tenir més dades per poder controlar més l'immissió
Descripció de l'acció		Coordinar les actuacions entre els diferents municipis que es trobarien implicats en aquest segon Pla Especial.
Organismes implicats		Ajuntament de Pallejà, Ajuntaments dels municipis veïns i Generalitat de Catalunya
Grau de prioritat		Prioritat mitjana
Termini d'implantació		A mig termini
Valoració econòmica		
Finançament		Ajuntament de Pallejà, Ajuntaments dels municipis veïns i Generalitat de Catalunya
Transversalitat		4.1.9./ 5.1.4./
Indicador de seguiment		34, 35.

PROGRAMA		Sistemes de gestió i control de les activitats
ACCIÓ	4.1.7.	Proposar al Ministerio de Fomento l'establiment de figures de seguiment per controlar les intensitats i característiques del trànsit en la nova variant N-340 i en l'Autovia del Llobregat.
Objectiu		Conèixer l'abast de la contaminació atmosfèrica i acústica generada pel trànsit que circula per aquestes vies
Descripció de l'acció		L'aplicació de mesures de seguiment per controlar les intensitats del trànsit en aquestes vies permetrà comprovar l'efectivitat de les mesures de reducció del trànsit privat.
Organismes implicats		Ajuntament de Pallejà Ministerio de Fomento
Grau de prioritat		Prioritat alta
Termini d'implantació		A curt termini
Valoració econòmica		
Finançament		Ministerio de Fomento
Transversalitat		1.3.14./ 4.1.1./
Indicador de seguiment		34,35

PROGRAMA		Sistemes de gestió i control de les activitats
ACCIÓ	4.1.8.	Sol·licitar una estació de control permanent i complert de la contaminació atmosfèrica.
Objectiu		Poder fer un seguiment en profunditat dels nivells i característiques de la contaminació atmosfèrica del municipi .
Descripció de l'acció		Completar els dos equipaments de mesura existents amb un tercer estació que permeti disposar de dades complertes.
Organismes implicats		Ajuntament de Pallejà Generalitat de Catalunya i Diputació de Barcelona
Grau de prioritat		Alta prioritat
Termini d'implantació		A mig termini
Valoració econòmica		
Finançament		Generalitat de Catalunya, Diputació de Barcelona.
Transversalitat		4.1.6./ 4.1.7./
Indicador de seguiment		34,35

PROGRAMA		Sistemes de gestió i control de les activitats
ACCIÓ	4.1.9.	Promoure la instal·lació d'una estació meteorològica
Objectiu		Disposar de dades meteorològiques pròpies del municipi de Pallejà
Descripció de l'acció		Promoure la instal·lació d'una estació meteorològica entre les distintes entitats o organismes del municipi que podrien estar interessats en fer el control meteorològic en base a les dades de Pallejà.
Organismes implicats		Generalitat de Catalunya, Diputació de Barcelona i Ajuntament de Pallejà i entitats interessades
Grau de prioritat		Prioritat mitjana
Termini d'implantació		A curt termini
Valoració econòmica		
Finançament		Generalitat de Catalunya, Diputació de Barcelona i Ajuntament de Pallejà.
Transversalitat		---
Indicador de seguiment		---

PROGRAMA		Sistemes de gestió i control de les activitats
ACCIÓ	4.1.10.	Reforçar la recollida selectiva establint terminis per a objectius concrets.
Objectiu		Arribar a recuperar el 60% dels residus municipals a mig termini
Descripció de l'acció		Aprofundir en les campanyes d'educació ambiental entre els ciutadans de Pallejà per tal de conscienciar-los més i que la recollida selectiva tingui una recuperació més alta. També caldria mesures d'acompanyament per millorar la utilització dels contenidors
Organismes implicats		Ajuntament de Pallejà i CIDAP, Generalitat de Catalunya i Àrea Metropolitana de Barcelona
Grau de prioritat		Prioritat alta
Termini d'implantació		A mig termini
Valoració econòmica		
Finançament		Ajuntament de Pallejà, Generalitat de Catalunya, Àrea Metropolitana de Barcelona i Junta de Residus
Transversalitat		4.1.12./ 5.1.5./
Indicador de seguiment		14, 15, 16, 24, 25, 26, 27, 28, 29.

PROGRAMA		Sistemes de gestió i control de les activitats
ACCIÓ	4.1.11..	Realitzar campanyes de reducció de Residus
Objectiu		Reduir la producció de residus municipal per habitant
Descripció de l'acció		<p>Informar a la població sobre la necessitat de prevenir la producció de residus amb l'ajuda de petits canvis en els costums de compra.</p> <p>Així mateix, es podria realitzar un programa de campanyes sectorials entre els comerços de Pallejà per a reduir els embolcalls. Aquestes campanyes podrien ampliar-se als magatzems ubicats al municipi i que pertanyen a empreses de grans superfícies comercials.</p>
Organismes implicats		Ajuntament de Pallejà, CIDAP, Generalitat de Catalunya, Àrea Metropolitana de Barcelona i Junta de Residus
Grau de prioritat		Alta prioritat
Termini d'implantació		A curt termini
Valoració econòmica		
Finançament		Ajuntament de Pallejà, Generalitat de Catalunya, Àrea Metropolitana de Barcelona i Junta de Residus
Transversalitat		4.1.11./ 5.1.5./ 5.2.1./
Indicador de seguiment		14, 15, 16, 24, 25, 26, 27, 28, 29.

PROGRAMA		Sistemes de gestió i control de les activitats
ACCIÓ	4.1.12.	Iniciar acords amb les empreses i associacions empresarials per desenvolupar un programa de sensibilització ambiental i de promoció de les tecnologies netes entre les empreses de Pallejà.
Objectiu		Promoure l'aplicació de tecnologies netes en les empreses de Pallejà.
Descripció de l'acció		<p>Iniciar acords amb les empreses i associacions empresarials a Pallejà per establir un programa d'ambientalització de les empreses. Aquest programa ha de contemplar la substitució dels processos industrials contaminants, en base a la introducció de tecnologies netes.</p> <p>Aquesta campanya es complementa en:</p> <ul style="list-style-type: none"> • Les actuacions tenen com a objectiu la reducció dels residus industrials, sobre els quals caldria, en una primera fase, aturar el ritme actual d'increment i, en una segona fase, començar a disminuir els volums de producció. • Complementàriament, les tecnologies netes han de comportar una reducció del consum dels recursos naturals no renovables, així com la disminució de la contaminació atmosfèrica i de les aigües residuals.
Organismes implicats		Generalitat de Catalunya, Ajuntament de Pallejà, Empreses de Pallejà
Grau de prioritat		Prioritat Alta
Termini d'implantació		A mig termini
Valoració econòmica		
Finançament		Generalitat de Catalunya, Ajuntament de Pallejà, Empreses de Pallejà
Transversalitat		1.1.5./ 1.4.1./ 1.4.4./ 1.4.2./ 4.1.12./
Indicador de seguiment		

PROGRAMA		Sistemes de gestió i control de les activitats
ACCIÓ	4.1.13.	Realitzar els tràmits pertinents per a clausurar les activitats que es realitzen fora de normativa
Objectiu		Tancament de les activitats que no entren dins de la normativa.
Descripció de l'acció		En particular, s'assenyalen les següents activitats: <ul style="list-style-type: none"> • El Camp de Tir • Els establiments desballestament d'automòbils instal·lats a banda i banda de l'antiga Nacional II en el sector del Droc. • L'exposició de vehicles de tracció industrial en el mateix sector
Organismes implicats		Ajuntament de Pallejà, empreses implicades,
Grau de prioritat		Alta prioritat
Termini d'execució		A curt termini
Valoració econòmica		
Finançament		Ajuntament de Pallejà
Transversalitat		2.2.3./ 2.3.7./ 5.2.2./
Indicador de seguiment		Nombre d'expedients realitzats a l'any

PROGRAMA		Sistemes de gestió i control de les activitats
ACCIÓ	4.1.14.	Iniciar un seguiment més intensiu de les activitats econòmiques que es realitzen a la zona de Les Fallules.
Objectiu		Controlar les activitats econòmiques de Les Fallules.
Descripció de l'acció		Des de fa temps s'hi està duent a terme una explotació minera en superfície (pedrera) amb impactes paisatgístics considerables en una zona urbanísticament qualificada com d'àrea forestal i que és considerada com un connector biològic important per al pas migratori dels ocells. En el mateix sector s'ha trobat referències documentals a la presència de dos dipòsits de gas-oil de dimensions considerables.
Organismes implicats		Ajuntament de Pallejà
Grau de prioritat		Alta prioritat
Termini d'execució		Curt termini
Valoració econòmica		
Finançament		Ajuntament de Pallejà
Transversalitat		2.3.8./ 5.2.2./
Indicador de seguiment		Indicadors biològics en l'àrea de la pedrera

PROGRAMA		Sistemes de gestió i control de les activitats
ACCIÓ	4.1.15.	Estudiar la possibilitat d'ampliar el registre d'empreses potencialment contaminants.
Objectiu		En el procés de revisió d'expedients en la implantació de la L/IIAA , permetrà identificar totes les empreses potencialment contaminants de Pallejà.
Descripció de l'acció		El treball de l'auditoria ha permès identificar instal·lacions industrials que actualment no estan considerades en el registre d'empreses potencialment contaminants, encara que manipulen substàncies i matèries primeres especialment problemàtiques des del punt de vista de la toxicitat i la perillositat en general.
Organismes implicats		Ajuntament de Pallejà Empreses de Pallejà Generalitat de Catalunya
Grau de prioritat		Prioritat alta
Termini d'implantació		A curt i mig termini
Valoració econòmica		
Finançament		Generalitat de Catalunya
Transversalitat		4.1.3./ 4.1.4./
Indicador de seguiment		---

PROGRAMA		Sistemes de gestió i control de les activitats
ACCIÓ	4.1.16.	Sol·licitar a l'Agència Catalana de l'Aigua el cens de declaració de les indústries.
Objectiu		Disposar d'informació actualitzada de les empreses consumidores d'aigua i sobre la seva capacitat de generació d'aigües residuals
Descripció de l'acció		L'Agència Catalana del Aigua elabora anualment la Declaració Unificada de Consum d'Aigua (<i>DUCA</i>) la qual constitueix la base fonamental del control de l'aigua consumida per les indústries
Organismes implicats		Agència Catalana de l'Aigua (ACA), Ajuntament de Pallejà i indústries de Pallejà.
Grau de prioritat		Prioritat alta
Termini d'implantació		A curt termini
Valoració econòmica		
Finançament		A través de les activitats corresponents a la Regidoria de Medi Ambient de l'Ajuntament de Pallejà
Transversalitat		3.2.5./ 4.1.18./ 4.1.19./ 4.1.20./
Indicador de seguiment		---

PROGRAMA		Sistemes de gestió i control de les activitats
ACCIÓ	4.1.17.	Sol·licitar a l'Agència Catalana de l'Aigua que intervingui més intensament en el control de les aigües residuals que s'aboquen a la llera pública de la riera del Manyà
Objectiu		Controlar millor els abocaments d'aigües residuals provinents de les indústries, a la llera de la riera del Manyà.
Descripció de l'acció		<p>La riera del Manyà, limítrofa amb Sant Vicenç dels Horts, rep actualment les aigües residuals de dues empreses que no estan ubicades en el municipi de Pallejà. La responsabilitat del seu control recau en l'Agència Catalana de l'Aigua.</p> <p>L'acció consisteix amb què l'Ajuntament de Pallejà, com a part implicada, sol·liciti a l' Agència Catalana de l'Aigua un millor control d'aquests abocaments.</p>
Organismes implicats		Empreses de Sant Vicenç dels Horts i de Pallejà, Agència Catalana de l'Aigua (ACA) i Ajuntament de Pallejà
Grau de prioritat		Alta prioritat
Termini d'implantació		A curt termini
Valoració econòmica		
Finançament		Agència Catalana de l'Aigua (ACA)
Transversalitat		1.4.2./ 3.2.5./ 4.1.19./
Indicador de seguiment		Indicadors biològics tipus macroinvertebrats

PROGRAMA		Sistemes de gestió i control de les activitats
ACCIÓ	4.1.18.	Sol·licitar a l'Agència Catalana de l'Aigua i l'Àrea Metropolitana de Barcelona que intensifiquin el control i les inspeccions de les aigües residuals procedents de l'empresa de Martorell i que utilitzen el col·lector que passa per Pallejà
Objectiu		Controlar les aigües residuals de l'empresa Viniclor S.A. en el seu pas per Pallejà.
Descripció de l'acció		L'evacuació de les aigües residuals de Viniclor S.A. a través del col·lector que segueix la línia dels FGC justifica la preocupació de l'Ajuntament de Pallejà per les característiques i tipus de control que es fa periòdicament d'aquestes aigües així com del manteniment del col·lector. A través de l'Agència Catalana de l'Aigua, l'Ajuntament de Pallejà hauria de poder disposar d'informació correcta i regular sobre les característiques i condicions d'aquestes aigües residuals
Organismes implicats		Viniclor S.A., Agència Catalana de l'Aigua, l'Àrea Metropolitana de Barcelona i Ajuntament de Pallejà.
Grau de prioritat		Alta prioritat.
Termini d'execució		A curt termini.
Valoració econòmica		
Finançament		Àrea Metropolitana de Barcelona, Generalitat de Catalunya i Viniclor S.A.
Transversalitat		3.2.5./
Indicador de seguiment		Analítiques periòdiques de les aigües residuals de l'empresa al seu pas per Pallejà

PROGRAMA		Sistemes de gestió i control de les activitats
ACCIÓ	4.1.19.	Demandar a l'Àrea Metropolitana de Barcelona que augmenti el nombre d'inspeccions de les aigües residuals a les indústries del municipi
Objectiu		Intensificar el control de les aigües residuals de les indústries de Pallejà
Descripció de l'acció		L'Entitat de Medi Ambient del Àrea Metropolitana de Barcelona exerceix les competències del control municipal de les aigües residuals industrials i fóra convenient demanar-li que intensifiqués la seva actuació sobre tot en el cas de les empreses més potencialment contaminants. Aquesta sol·licitud es podria acompanyar d'un llistat d'aquestes empreses elaborat amb la informació recollida en la Auditoria ambiental de Pallejà
Organismes implicats		Agència Catalana de l'Aigua, l'Àrea Metropolitana de Barcelona i Ajuntament de Pallejà.
Grau de prioritat		Alta prioritat
Termini d'implantació		A curt termini
Valoració econòmica		
Finançament		Àrea Metropolitana de Barcelona
Transversalitat		1.4.2./ 3.2.5./
Indicador de seguiment		Nombre d'inspeccions anuals a les indústries

Programa d'Actuació 4.2. Reforma Ambiental dels Equipaments i dels Serveis Municipals

Començar un procés municipal cap a la sostenibilitat és un repte històric perquè suposa modificar les maneres de relacionar-se respectuosa amb els ecosistemes i l'entorn natural fent-les més equilibrades i respectuoses amb la natura. Això suposa, per tant, que les persones i els ajuntaments passen a ser veritables protagonistes d'un procés que té molt de social, econòmic i cultural. Per això, els ajuntaments, com a representants de la col·lectivitat local, passen a ser un referent o un exemple del comportament i dels canvis que tothom ha de d'adoptar.

A la Línia Estratègica nº 1 es feia referència a les accions que havien de produir-se per tal de modificar els espais i els edificis residencials i industrials per a reformar ecològicament l'entorn urbà. En correspondència, en aquest programa d'actuació s'agrupen aquelles accions que es refereixen als canvis que també han de produir-se en els espais públics i els edificis i serveis municipals per tal de ajustar-los als requeriments ambientals

Objectius del Programa d'Actuació 4.2.

Per tant, els objectius d'aquest programa d'actuació són els següents:

- a) Introduir els criteris de la prevenció dels impactes ambientals i la minimització en el consum d'aigua i matèries primeres en els edificis i serveis municipals
- b) Fer de l'Ajuntament un model de comportament ecològic per als ciutadans

Accions del Programa d'Actuació 4.2.

PROGRAMA		Reforma ambiental dels equipaments i dels serveis municipals
ACCIÓ	4.2.1.	Desenvolupar el projecte d'instauració d'una font solar fotovoltaica en algun equipament públic.
Objectiu		Fer una demostració pràctica amb alt poder exemplificador de les característiques i beneficis de les energies renovables.
Descripció de l'acció		Aquesta font solar podria anar instal·lada, per exemple, a la deixalleria municipal de Pallejà o en un centre educatiu, per tal de substituir la procedència del subministrament energètic actual per una energia renovable com és la solar.
Organismes implicats		Ajuntament de Pallejà, Institut Català de l'Energia (ICAEN) i Diputació de Barcelona.
Grau de prioritat		Alta prioritat
Termini d'implantació		A curt termini
Valoració econòmica		
Finançament		Ajuntament de Pallejà Institut Català de l'Energia (ICAEN) i Diputació de Barcelona.
Transversalitat		1.1.1/ 1.1.5./ 4.2.2./4.2.3./
Indicador de seguiment		21, 22, 23, 31.

PROGRAMA		Reforma ambiental dels equipaments i dels serveis municipals
ACCIÓ	4.2.2.	Elaborar un Estudi i un Pla d'Estalvi energètic dels equipaments municipals i per a la introducció d'energies renovables.
Objectiu		Continuar les accions per introduir energies renovables i, en particular, l'energia solar, en els equipaments municipals
Descripció de l'acció		Aquest estudi hauria de recollir les experiències realitzades en altres municipis en els seus equipaments i instal·lacions. Caldria programar les fases d'implantació en cada un dels equipaments i edificis municipals així com també les distintes línies d'ajuda tècnica i financera disponibles
Organismes implicats		Ajuntament de Pallejà, ICAEN i Diputació de Barcelona
Grau de prioritat		Prioritat alta
Termini d'implantació		A curt termini
Valoració econòmica		
Finançament		Ajuntament de Pallejà, ICAEN i Diputació de Barcelona.
Transversalitat		1.1.1/ 1.1.5/ 4.2.1./ 4.2.3./

PROGRAMA		Reforma ambiental dels equipaments i dels serveis municipals
ACCIÓ	4.2.3.	Actualitzar i desenvolupar l'actual Pla Municipal d'Estalvi Energètic per l'enllumenat públic.
Objectiu		Reduir el consum energètic municipal perquè aquest esdevingui exemple a seguir.
Descripció de l'acció		<p>Es proposa començar aquesta intervenció, realitzant una substitució de les làmpades dels carrers, concretament en aquells carrers on no arribar a aplicar-se l'anterior Pla Municipal d'Estalvi Energètic de l'any 1.992.</p> <p>Tanmateix, caldria desenvolupar aquest Pla en diferents sectors com:</p> <ul style="list-style-type: none"> • Equipaments administratius • centres educatius • instal·lacions esportives • altres serveis
Organismes implicats		Ajuntament de Pallejà i ICAEN
Grau de prioritat		Prioritat alta
Termini d'implantació		A curt termini
Valoració econòmica		
Finançament		Ajuntament de Pallejà i ICAEN
Transversalitat		1.1.5./ 1.1.6./ 4.2.2./ 4.2.1./ 4.2.6./
Indicador de seguiment		22

PROGRAMA		Reforma ambiental dels equipaments i dels serveis municipals
ACCIÓ	4.2.4.	Elaborar un Pla d'Estalvi municipal d'aigua.
Objectiu		<ul style="list-style-type: none"> • Reduir el consum d'aigua en els serveis i equipaments municipals • Reduir el consum d'aigua per a reg adequant els sistemes a les necessitats reals de les plantes
Descripció de l'acció		Preveure que tots els equipaments, tant els nous com els antics, portin incorporades en el sistema d'aixetes mesures per a la reducció d'aigua.
Organismes implicats		Ajuntament de Pallejà, Agència Catalana de l'Aigua (ACA), àrea Metropolitana de Barcelona i Aigües de Barcelona (AGBAR)
Grau de prioritat		Prioritat alta
Termini d'implantació		A curt termini
Valoració econòmica		
Finançament		Ajuntament de Pallejà, Agència Catalana de l'Aigua (ACA), àrea Metropolitana de Barcelona i Aigües de Barcelona (AGBAR)
Transversalitat		1.1.1/ 1.1.5./ 3.1.1./ 4.2.2./
Indicador de seguiment		Consum municipal d'aigua

PROGRAMA		Reforma ambiental dels equipaments i dels serveis municipals
ACCIÓ	4.2.5.	Elaborar un Manual de bones pràctiques ambientals entre els empleats municipals
Objectiu		Educació ambiental entre els treballadors adreçada a l'adopció de bones pràctiques
Descripció de l'acció		Aplicar el criteri de minimització de residus i de prevenció de la contaminació en la adquisició de productes i, en particular, en els que fa servir la brigada municipal.
Organismes implicats		Ajuntament de Pallejà i CIDAP
Grau de prioritat		Prioritat alta.
Termini d'implantació		A curt termini
Valoració econòmica		
Finançament		Ajuntament de Pallejà
Transversalitat		4.2.6./ 4.2.7./ 4.2.8./
Indicador de seguiment		Pes de paper recollit a les dependències municipals Substitució de productes utilitzats pels seus equivalents "ecològics" 19

PROGRAMA		Reforma ambiental dels equipaments i dels serveis municipals
ACCIÓ	4.2.6.	Introduir un Programa de reducció de residus i de prevenció de la contaminació de l'aigua en les feines de neteja dels carrers i dels equipaments municipals
Objectiu		Prevenir la generació de residus i la contaminació de les aigües en les tasques de neteja municipals.
Descripció de l'acció		Incorporar aquest requisit en les condicions dels contractes amb les empreses concessionàries
Organismes implicats		Ajuntament de Pallejà i empreses de neteja contractades pels serveis municipals.
Grau de prioritat		Prioritat alta
Termini d'implantació		A curt termini
Valoració econòmica		
Finançament		Ajuntament de Pallejà
Transversalitat		1.1.1./ 3.1.4./ 4.2.7./
Indicador de seguiment		m ³ d'aigua utilitzats per a la neteja de carrers

PROGRAMA		Reforma ambiental dels equipaments i dels serveis municipals
ACCIÓ	4.2.7.	Incorporar el requisit de les bones pràctiques de reducció de residus en les condicions del contracte amb les empreses subministradores dels serveis municipals
Objectiu		Ampliar l'esfera dels criteris de la prevenció fent extensible les bones pràctiques de l'Ajuntament a les empreses col·laboradores
Descripció de l'acció		En els contractes amb les empreses concessionàries o subministradores de serveis o productes s'incorporen les condicions a complir per cada una de les parts. Una d'aquestes condicions seria que aquestes empreses donessin proves ecològicament correctes de reducció de residus i de prevenció de la contaminació en l'exercici de la seva activitat i en la aplicació de la mateixa a Pallejà.
Organismes implicats		Ajuntament de Pallejà
Grau de prioritat		Prioritat alta
Termini d'implantació		A mig termini
Valoració econòmica		
Finançament		Ajuntament de Pallejà
Transversalitat		4.2.6./
Indicador de seguiment		Nombre de contractes que incorporen el requisit de bones pràctiques

PROGRAMA		Reforma ambiental dels equipaments i dels serveis municipals
ACCIÓ	4.2.8.	Procurar la participació de la Policia Local en el Seminari d'Intervenció Ambiental
Objectiu		Millorar la formació de la Policia Local en temes ambientals.
Descripció de l'acció		Proposar a la Policia Local el Seminari d'Intervenció Ambiental que organitza anualment la Diputació de Barcelona i està dirigit a Polícies Locals.
Organismes implicats		Policia Local de Pallejà, Ajuntament de Pallejà Diputació de Barcelona.
Grau de prioritat		Prioritat mitjana
Termini d'implantació		A curt termini
Valoració econòmica		
Finançament		Diputació de Barcelona
Transversalitat		4.2.5./
Indicador de seguiment		---

PROGRAMA		Reforma ambiental dels equipaments i dels serveis municipals
ACCIÓ	4.2.9.	Substituir o adoptar el parc mòbil municipal amb automòbils amb combustible menys contaminant
Objectiu		<ul style="list-style-type: none"> • Exemplificar i introduir al municipi automòbils amb combustibles menys contaminants. • Reduir la contaminació atmosfèrica
Descripció de l'acció		<p>Aquesta mesura s'ha d'anar produint a mesura que es substitueixin els vehicles</p> <p>Es recomana que sigui extensible a les empreses concessionàries de l'Ajuntament per això s'hauran de revisar els plecs de condicions de les concessions</p>
Organismes implicats		Ajuntament de Pallejà i empreses concessionàries de l'Ajuntament.
Grau de prioritat		Prioritat alta
Termini d'implantació		A mig termini
Valoració econòmica		
Finançament		Ajuntament de Pallejà
Transversalitat		4.2.2./ 4.2.7./
Indicador de seguiment		---

Línia Estratègica 5. Articular a la Ciutadania en els Processos de Sostenibilitat.

Els municipis que volen començar processos cap a la sostenibilitat no poden fer-ho si els seus habitants no hi prenen part. Per aquest motiu els primers documents europeus on es tractava el tema de les Agendes 21 Locals, tal com van ser la Carta d'Aalborg el 1994 i el llibre de l'ICLEI¹ el 1995, donaven especial rellevància a la necessitat d'incorporar la participació ciutadana en els programes municipals destinats a introduir la sostenibilitat dintre dels seus sistemes de gestió.

D'aleshores ençà han anat sorgint múltiples propostes i experiències arreu d'Europa, a les que també caldria sumar-hi les d'altres llocs en el món. La simultaneïtat entre les especificitats locals de cada lloc i la universalitat del projecte de sostenibilitat conflueixen doncs en una tasca col·lectiva, múltiple i molt heterogènia on es fa necessari que els ciutadans es transformin en protagonistes del procés de canvi del seu municipi en el marc d'un projecte de futur.

Els habitants de Pallejà, amb les seves diferents característiques socials i econòmiques, i també amb la seva cultura i comportaments ambientals, que comporten diverses maneres d'entendre les relacions territorials i, en suma, entre la societat i el medi ambient, constitueixen per tant, un element clau de l'entramat de processos socials, econòmics, polítics i d'organització i de gestió administratives que conformaran la base a partir de la qual s'haurà de desenvolupar l'Agenda 21 Local.

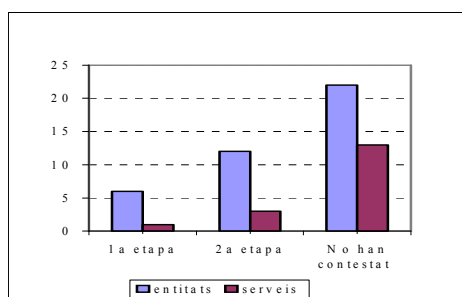
En les anteriors línies estratègiques s'ha pogut veure com una sèrie de les accions que s'hi proposaven necessitaven la implicació i la resposta positiva de les persones. Continuant amb aquest plantejament, però buscant reforçar el paper dels ciutadans, s'ha considerat oportú que la darrera línia estratègica d'aquest Pla d'Acció estigués exclusivament destinada a accions pensades per reforçar el paper dels ciutadans de Pallejà en aquest procés d' Agenda 21 Local.

¹ Consell Internacional d'Iniciatives Locals per al Medi Ambient

Abans de passar a presentar cada una de les accions pot ser convenient explicar que a l'hora d'elaborar les propostes d'aquesta línia estratègica s'ha tingut molt en compte les característiques i condicionants dels comportaments participatius i les mentalitats culturals i ambientals de la població de Pallejà i dels seus agents econòmics i socials. Val la pena recordar, doncs, algunes de les conclusions del treball realitzat en el marc del Pla de Participació de l'Auditoria.

a) *Presència de col·lectius molt implicats en el seu municipi.* La primera conclusió fa referència a l'ambivalència entre una població que, si bé, per una banda, i en general, no es mostra especialment interessada en participar ni està acostumada a fer-ho, de l'altra també integra una sèrie de col·lectius i associacions que, tot i no ser molt nombrosos es mostren especialment interessats en participar i implicar-se en el procés municipal a la recerca de la sostenibilitat. A continuació es mostren algunes de les dades que ja van ser exposades en la diagnosi i que mostren amb claredat aquesta tendència a la polarització en els comportaments i graus d'implicació ambientals.

Gràfic 8 i Taula 4: Participació dels actors socials a l'enquesta de l'Auditoria Ambiental de Pallejà



Actors socials enquestats	Enquestes rebudes
Associacions ciutadanes	17
Serveis públics	5
Empreses	10

Font: Equip Auditor

b) *Diferències bàsiques en la implicació ambiental.* La segona conclusió permet aprofundir una mica més en el tema de les diferències entre els diferents agents socials quan es tracta de les formes i intensitat de participar.

Respecte aquest tema convé assenyalar les notables diferències detectades en els graus de participació segons es faci referència als col·lectius ciutadans o bé, en canvi, es tracti dels agents econòmics i els serveis socials. Efectivament, el baix grau de resposta d'aquests dos darrers fa que aquests no siguin comparables amb les entitats i col·lectius

ciutadans, els quals tenen uns nivells de participació que poden ser considerats com elevats si es considera la proporció habitual de participació en els municipis de les franges suburbanes metropolitanes.

Ara bé, també hi ha diferències participatives dintre del conjunt format pels col·lectius i les entitats ciutadanes. Així, s'ha de distingir entre un nucli participatiu restringit, de poc més del 14% de les associacions, que es podria considerar implicat en l'auditoria des del començament. A banda, s'hauria de tractar el cas d'un segon subconjunt, format per entitats que no van participar inicialment però que posteriorment van passar a tenir comportaments també força actius.

c) *El predomini d'una cultura ambiental/territorialista.* Caldria recordar en tercer lloc el què s'explicava en la diagnosi sobre les característiques de les cultures ambientals de totes aquestes entitats. Bàsicament, pot ser útil tenir present que es tracta majoritàriament d'associacions l'interès ambiental de les quals està relacionat, fonamentalment, amb les implicacions territorials i quotidianes dels problemes ambientals. No existeixen, de fet, entitats ecologistes, i el nucli del discurs ambientalista queda circumscrit a l'Associació de Defensa Forestal, al voltant del bosc, així com també, en segona instància, a l'Associació de Pescadors que està volcat en el riu Llobregat. Es podria dir, per tant, que la cultura ambiental ciutadana de Pallejà oscil·la entre unes entitats que tenen uns interessos ambientals molt focalitzats, i unes altres que conformen un conjunt molt heterogeni d'interessos i objectius però que tenen en comú un mateix sentiment i preocupació pel poble i els perills que graviten al seu voltant.

Considerant doncs aquesta polarització en la predisposició participativa i també la diversitat de situacions i cultures que conformen els dos subconjunts de col·lectius ciutadans més interessats s'ha procurat que els programes d'actuació d'aquesta línia estratègica formessin un ventall de propostes prou heterogènies com perquè tots aquests diferents segments ciutadans trobessin un espai de participació adequat.

Concretament, els Programes d'Actuació d'aquesta línia estratègica són els següents:

Programes d'Actuació de la Línia Estratègica 5 Articular a la Ciutadania en els Processos de Sostenibilitat.

- **Programa d'Actuació 5.1.** *Introduir Figures de Participació Ciutadana en la Gestió Municipal*
- **Programa d'Actuació 5.2.** *Coordinar i Impulsar Actuacions Ciutadanes cap a la Sostenibilitat*

A continuació s'expliquen els objectius principals i els aspectes més importants d'aquests dos programes així com també les accions que corresponen a cada un d'ells.

Programa d'Actuació 5.1. Introduir Figures de Participació Ciutadana en la Gestió Municipal.

Aquest Programa d'Actuació s'ha elaborat pensant especialment en els col·lectius ciutadans actualment més dinàmics i que estan més interessats en participar directament i activament en el canvi de Pallejà cap a la sostenibilitat. La finalitat principal del programa és proposar unes poques accions que consisteixen en la dotació de figures de participació que demanen un important grau d'implicació i que estan relacionades amb els processos de gestió municipal.

Objectius del Programa d'Actuació 5.1.

Fonamentalment, els objectius que es persegueix en aquest Programa d'Actuació són els següents:

- a) Proposar la formació d'un òrgan municipal ciutadà de tipus consultiu i deliberatiu que pugui incorporar algunes de les experiències que estan començant actualment en altres àmbits alhora que ajudi a obrir noves vies cap a sistemes veritablement participatius.
- b) Optimitzar els recursos de persones i associacions existents a Pallejà, molt més orientades cap a la reflexió territorial i municipalista
- c) Articular la participació ciutadana en l'Agenda 21 Local dins d'un plantejament territorialista que ajudi a interpretar els criteris de la sostenibilitat en el context de la realitat del municipi.

- d) Aprofitar les sinèrgies de l'administració municipal al voltant del CIDAP per tal de transformar-lo en un servei municipal de gestió dels segments participatius i ciutadans de l'Agenda 21 Local.

Accions del Programa d'Actuació 5.1.

PROGRAMA		Introduir Figures de Participació Ciutadana en la Gestió Municipal.
ACCIÓ	5.1.1.	Obrir una fase de converses entre la població i les entitats ciutadanes per a recollir idees i propostes relacionades amb el projecte de constitució i desenvolupament d'un òrgan municipal de consulta ciutadana.
Objectiu		Elaborar un reglament que estableixi el funcionament del futur òrgan municipal de consulta ciutadana.
Descripció de l'acció		La consulta hauria de ser: <ul style="list-style-type: none"> • Oberta a les Entitats i ciutadania de Pallejà • Transparent, de manera tal que quedessin clars quins són els aspectes que estan regulats pel marc normatiu i quins són els que poden ser decidits de comú acord.
Organismes implicats		Ajuntament de Pallejà i Entitats i ciutadania de Pallejà.
Grau de prioritat		Prioritat alta
Termini d'implantació		A curt termini
Valoració econòmica		
Finançament		Ajuntament de Pallejà
Transversalitat		5.1.2./ 5.13./ 5.1.4./ 5.1.5./ 5.1.6./ 5.2.2./ 5.2.5./
Indicador de seguiment		---

PROGRAMA		Introduir Figures de Participació Ciutadana en la Gestió Municipal.
ACCIÓ	5.1.2.	Impulsar i constituir un Consell Ciutadà de caràcter deliberatiu i consultiu.
Objectiu		<p>Disposar d'un òrgan municipal que, de manera regular, pugui participar en els processos municipals per a prendre decisions</p> <p>La participació del <i>Consell</i> en aquests processos serà deliberativa i consultiva.</p>
Descripció de l'acció		<p>El <i>Consell</i> analitzarà i debatrà els projectes i propostes municipals abans que arribin al nivell de la presa de decisions.</p> <p>També hauria de ser deliberatiu sobre el desenvolupament del Pla d'Acció i, en general, sobre els temes de rellevància ambiental i local procedents de la mateixa esfera ciutadana.</p> <p>Fóra convenient que estigués format pels representants de les diferents associacions i col·lectius ciutadanes i també per persones que, degut a circumstàncies excepcionals, poden aportar una visió o plantejaments particularment rellevants.</p> <p>Fóra convenient que el <i>Consell</i> s'organitzés en comissions temàtiques de treball. Aquestes comissions poden ser obertes als diferents segments de població implicada.</p> <p>Al llarg de l'any caldria preveure diferents sessions de la permanent del Consell, així com també un plenari presidit per l'Alcalde.</p>
Organismes implicats		Ajuntament de Pallejà, Entitats de Pallejà, Ciutadans de Pallejà en general
Grau de prioritat		Prioritat alta
Termini d'implantació		A curt termini
Valoració econòmica		
Finançament		Ajuntament de Pallejà
Transversalitat		4.1.2./ 5.1.1./ 5.1.3./ 5.1.4./ 5.1.5./ 5.1.6./ 5.2.2./
Indicador de seguiment		18

PROGRAMA		Introduir Figures de Participació Ciutadana en la Gestió Municipal.
ACCIÓ	5.1.3.	Constituir una comissió político-tècnica de sostenibilitat
Objectiu		<ul style="list-style-type: none"> • Articular les relacions entre el Consell Ciutadà i l'Ajuntament • Coordinar el desenvolupament del Pla d'Acció. • Ser un òrgan de gestió municipal que faciliti l'actuació i relacions transversals entre els diferents serveis de gestió municipal i entre aquests i la ciutadania.
Descripció de l'acció		<p>Concretament aquesta Comissió hauria de complir les següents funcions:</p> <ul style="list-style-type: none"> • Coordinar processos i actuacions dels serveis municipals relacionats amb el Pla d'Acció Local • Articular les relacions entre l'Ajuntament i el Consell Ciutadà • Coordinar les relacions entre l'Ajuntament i la ciutadania en general. <p>Hauria de ser responsable d'estar atent a les reclamacions de les entitats i revisar i gestionar les queixes, etc.</p> <p>Estaria format per tres tècnics, un dels serveis tècnics, un dels serveis socials, i l'altre de l'àrea de medi ambient. Fóra aconsellable que en la seva composició s'hi integrés un regidor, que podria actuar com a president.</p>
Organismes implicats		Ajuntament de Pallejà, Consell Ciutadà, ciutadania de Pallejà i tècnics de l'Ajuntament (serveis socials, serveis tècnics i medi ambient).
Grau de prioritat		Prioritat alta
Termini d'implantació		A mig termini
Valoració econòmica		
Finançament		Ajuntament de Pallejà
Transversalitat		2.4.1./ 5.1.1./ 5.1.2./ 5.1.4./ 5.1.5./ 5.1.6./ 5.2.2./
Indicador de seguiment		---

PROGRAMA		Introduir Figures de Participació Ciutadana en la Gestió Municipal
ACCIÓ	5.1.4.	Promoure la participació ciutadana en les comissions temàtiques del Consell des dels diferents serveis i òrgans municipals.
Objectiu		Assegurar que les figures tècniques i administratives municipals col·laborin en el desenvolupament de les tasques de les comissions temàtiques del <i>Consell</i> .
Descripció de l'acció		<p>En l'actualitat, el PEP, el Servei Municipal d'Esports, el CIDAP, entre d'altres han començat a impulsar des de l'Ajuntament actuacions de participació ciutadana. Interessa, per tant, aprofitar l'experiència d'aquests organisme i d'altres que puguin sorgir en el futur com infraestructures tècniques i administratives que cadascuna des del seu àmbit poden ajudar a cobrir més bé els diferents àmbits transversals de la sostenibilitat.</p> <p>Un exemple de comissions transversals podrien ser les que tenen a veure amb els cicles de l'edat (joves i gent gran) o les comissions de gènere i la de sostenibilitat.</p>
Organismes implicats		Ajuntament de Pallejà, Entitats de Pallejà i Ciutadans en general
Grau de prioritat		Prioritat mitjana
Termini d'implantació		A curt i mig termini
Valoració econòmica		
Finançament		Ajuntament de Pallejà
Transversalitat		5.1.1./ 5.1.2./ 5.1.5./ 5.1.6./ 5.2.2./ 5.2.5./3.3.5/ 4.1.7/
Indicador de seguiment		18

PROGRAMA		Introduir Figures de Participació Ciutadana en la Gestió Municipal
ACCIÓ	5.1.5	Implantar des del CIDAP una Comissió Ciutadana de Seguiment dels principals temes ambientals del municipi.
Objectiu		<ul style="list-style-type: none"> • Donar suport tècnic, material i de difusió d'informació a les persones i entitats interessades en seguir de prop l'evolució dels aspectes o problemes ambientals més importants a Pallejà. • Reforçar la transparència informativa en temes d'especial interès local • Dinamitzar la cultura ambiental a partir de temes ambientals importants sobre els quals hi ha una especial preocupació ciutadana.
Descripció de l'acció		<p>Aquesta Comissió hauria d'estar formada per persones vinculades a les Entitats ciutadanes i també poden formar-ne part d'altres a títol particular.</p> <p>Alguns dels temes que podrien ser motiu de consideració per part d'aquesta Comissió, són els següents:</p> <ul style="list-style-type: none"> • Seguiment del Pla de Acció Local de l'Agenda 21 • Evolució i impactes amb motiu de la construcció de la via del TAV • Evolució dels Nivells de Contaminació Atmosfèrica i Acústica • Evolució del trànsit en el municipi i en les grans artèries regionals que travessen Pallejà • Desenvolupament i Resultats del Residu Mínim • Iniciatives de protecció en l'àrea del Parc Natural L'Ordal – L'Aragall i el bosc de Pallejà • Altres que es puguin proposar <p>Es tracta d'una figura ciutadana de seguiment i control que podria ser una de les comissions del Consell Ciutadà encara que també podria ser una entitat independent a dit Consell.</p>
Organismes implicats		Centre d'Informació i Documentació de Pallejà (CIDAP), Ajuntament de Pallejà, Entitats de Pallejà i ciutadania de Pallejà.
Grau de prioritat		Prioritat alta.
Termini d'implantació		A curt termini.
Valoració econòmica		
Finançament		Ajuntament de Pallejà.
Transversalitat		2.1.3./ 2.1.4./ 3.3.5./ 4.1.1./ 4.1.8./ 4.1.11./ 4.1.12./ 5.1.1./ 5.1.2./5.1.4./ 5.1.6./
Indicador de seguiment		18

PROGRAMA		Introduir Figures de Participació Ciutadana en la Gestió Municipal
ACCIÓ	5.1.6.	Constituir una Comissió mixta entre els Serveis Socials de l'Ajuntament, Promoció Econòmica i els col·lectius ciutadans interessats per les implicacions socio-econòmiques del Pla d'Acció.
Objectiu		L'objectiu principal d'aquesta Comissió és avaluar i ajudar a concretar les accions del Pla d'Acció relacionades amb la vessant social.
Descripció de l'acció		<p>Es proposa que aquesta Comissió estigui formada pels serveis socials de l'Ajuntament i per representants de les Entitats i ciutadania palleanenca més sensible pels temes socials.</p> <p>Exemples d'accions amb especial incidència social són els següents:</p> <ul style="list-style-type: none"> • Incorporar persones procedents d'altres cultures en els programes de treball relacionats amb el desenvolupament d'accions municipals de l'Agenda 21 Local. • Estudiar una ubicació amb menors impactes ambientals com a àrea d'estada temporal de la comunitat gitana. • Introduir mesures d'inserció laboral de les dones.
Organismes implicats		Ajuntament de Pallejà i Entitats i ciutadania de Pallejà.
Grau de prioritat		Prioritat Alta
Termini d'execució		A curt i mig termini.
Valoració econòmica		
Finançament		Ajuntament de Pallejà
Transversalitat		1.1.12./ 1.1.13./ 5.1.1./ 5.1.4./ 5.1.5./ 5.2.4./
Indicador de seguiment		<p>-<u>Llocs de treball recentment creats i ocupats per dones</u> Llocs de treball creats recentment</p> <p>-Altres indicadors a determinar</p> <p>6</p>

Programa d'Actuació 5.2. Coordinar i Impulsar Actuacions Ciutadanes cap a la Sostenibilitat

Aquest Programa d'Actuació agrupa una sèrie d'accions destinades a recolzar les iniciatives i propostes ciutadanes que es desenvolupen en el marc de les activitats normals del municipi. Les accions que poden realitzar-se amb aquest objectiu són múltiples i diverses depenent tant de les necessitats com dels objectius dels diferents col·lectius i actors socials implicats.

Aquí s'hi trobaran, doncs, accions que van des de la dotació d'infraestructura a l'educació ambiental respecte a la qual, tot i que ja se n'ha fet abundant esment en les línies estratègiques queda encara per formular algunes propostes.

Objectius del Programa d'Actuació 5.2.

Concretament, els objectius d'aquest Programa d'Actuació són els següents:

- a) Especificar les funcions del Centre d'Informació i Documentació de Pallejà (CIDAP) com servei de suport a l'activitat ciutadana
- b) Agrupar una sèrie d'accions relacionades amb l'Educació Ambiental

Accions Ambientals del Programa d'Actuació 5.2.

PROGRAMA		Coordinar i Impulsar Actuacions Ciutadanes cap a la Sostenibilitat
ACCIÓ	5.2.1.	Dotar al Centre d'Informació i Documentació de Pallejà (CIDAP) de personal propi i infraestructura adequada.
Objectiu		<ul style="list-style-type: none"> • Transformar el CIDAP en un servei municipal per a la difusió de la informació ambiental i la dinamització de l'Agenda 21 Local entre la població. • Aprofundir en la transparència i la difusió de la informació ambientals i, en general, afavorir les condicions de diàleg entre població i Ajuntament.
Descripció de l'acció		<p>El funcionament i objectius del CIDAP tenen moltes semblances amb una nova família de serveis/equipaments públics que ha començat a sorgir en algunes àrees urbanes amb l'objectiu de concentrar i fer fàcil la consulta entre els ciutadans de la informació ambiental. També, en alguns països, aquest tipus d'institucions compleixen la funció de centres cívics ambientals en els que la població i les associacions poden trobar suport i monitorització per al desenvolupament d'activitats ambientals, inclòs el seguiment de les accions de l'Agenda 21. Dintre d'aquest ampli servei de dinamització ambiental ciutadana, el CIDAP hauria de complir les següents funcions:</p> <ul style="list-style-type: none"> • L'arxiu i la consulta d'informació • El seguiment per part de la població de les dades i els indicadors sobre l'evolució del Pla d'Acció al municipi • L'organització de tasques i programes diversos d'educació ambiental • L'organització de tasques i activitats relacionades amb el Pla d'Acció per a les quals es necessiti la participació de la població • I, en particular, la coordinació dels nous espais agrícoles, el seu ús i també la difusió de coneixements i activitats relacionades amb temàtiques agrícoles <p>Altres funcions que es consideri adient:</p> <ul style="list-style-type: none"> • Impulsar una web de participació ciutadana a través de la web de l'Ajuntament.
Organismes implicats		Centre d'Informació i Documentació de Pallejà (CIDAP) i Ajuntament de Pallejà.
Grau de prioritat		Prioritat alta
Termini d'execució		A curt termini.
Valoració econòmica		
Finançament		Ajuntament de Pallejà.
Transversalitat		2.4.2./2.4.3./2.4.4./ 4.1.12./ 5.1.1./5.1.5./ 5.2.2./
Indicador de seguiment		---

PROGRAMA		Coordinar i Impulsar Actuacions Ciutadanes cap a la Sostenibilitat
ACCIÓ	5.2.2.	Promoure des del CIDAP l'organització de Fòrums ciutadans d'anàlisi i debat per a temes d'especial rellevància ambiental en el decurs dels processos d'Agenda 21 Local.
Objectiu		Proporcionar les condicions materials per al diàleg que ha de propiciar el desenvolupament dels processos participatius i la recerca de punts d'acord
Descripció de l'acció		<p>Els fòrums tenen la funció de facilitar l'intercanvi de coneixements entre persones amb distintes implicacions i interessos sobre determinats aspectes.</p> <p>Així mateix també poden ser deliberatius i constituir un espai de reflexió i debat per a les persones que participen en les Comissions temàtiques del Consell Ciutadà</p> <p>Moltes de les accions que van apareixent en aquest Pla d'Acció poden ser objecte d'un fòrum. Es proposen, entre d'altres, els següents temes:</p> <ul style="list-style-type: none"> • Quina agricultura i quin espai agrari és l'adequat per Pallejà? • L'espai del Droc • Mobilitat sostenible al Baix Llobregat: quina mobilitat per a un espai d'intenses interconnexions? • Parc Natural L'Ordal – L'Aragall • La joventut de Pallejà i el Medi Ambient
Organismes implicats		Centre d'Informació i Documentació de Pallejà (CIDAP), Ajuntament de Pallejà, Entitats de Pallejà i persones de les Comissions temàtiques del Consell Ciutadà.
Grau de prioritat		Prioritat mitjana.
Termini d'execució		A mig termini.
Valoració econòmica		
Finançament		Ajuntament de Pallejà.
Transversalitat		1.3.25./ 2.1.2./ 2.1.3./ 2.1.4./ 2.2.5./ 4.1.14./ 4.1.15./
Indicador de seguiment		17

PROGRAMA		Coordinar i Impulsar Actuacions Ciutadanes cap a la Sostenibilitat
ACCIÓ	5.2.3.	Desenvolupar i ampliar els Programes d'Educació Ambiental als centres educatius
Objectiu		Continuar i aprofundir els programes d'educació ambiental a les escoles
Descripció de l'acció		<p>Les regidories de Medi Ambient i d'Ensenyament,, facilitin de manera regular el desenvolupament d'actuacions diverses d'educació ambiental en l'ensenyament reglat.</p> <p>Fora convenient ampliar aquestes tasques mitjançant l'establiment d'un acord amb el Projecte Rius i l'IES de Pallejà per fer un seguiment de l'estat de la qualitat ambiental del riu Llobregat i la riera de Les Rovires i del Manyà.</p> <p>El Projecte Rius és l'activitat organitzada per l'associació HÀBITAT, una ONG d'àmbit català, que té com objectiu promoure i coordinar les accions ciutadanes de control i vigilància dels rius que s'estan donant actualment a molts pobles i ciutats de Catalunya. Té la voluntat d'articular aquest objectiu en el marc d'una tasca pedagògica i de difusió cultural dels enfocaments ecosistèmics i de preservació de la natura. En aquesta línia es contempla la participació dels centres educatius dintre de l'ONG.</p>
Organismes implicats		IES de Pallejà, AMPES dels Centres d'Ensenyament de Pallejà, Ajuntament de Pallejà, Centre d'Informació i Documentació de Pallejà (CIDAP).
Grau de prioritat		Prioritat mitjana.
Termini d'execució		A mig termini.
Valoració econòmica		
Finançament		Projecte Rius i Ajuntament de Pallejà.
Transversalitat		1.2.7./ 2.4.3./ 5.2.1./
Indicador de seguiment		A determinar

PROGRAMA		Coordinar i Impulsar Actuacions Ciutadanes cap a la Sostenibilitat
ACCIÓ	5.2.4	Obrir una línia d'educació ambiental permanent de l'Escola d'Adults.
Objectiu		Aprofundir el l'educació ambiental a la població adulta de Pallejà.
Descripció de l'acció		Serviria per donar formació a un sector de població que no ha tingut la possibilitat de rebre educació ambiental i també a per a introduir en el tema a persones que després voldran accedir a cursos d'inserció laboral. Aquesta línia d'educació ambiental hauria d'estar realitzada per pedagogs i especialistes en temes ambientals.
Organismes implicats		Ajuntament de Pallejà i Escola d'Adults Fóra convenient buscar la col·laboració d'organismes corporatius especialitzats en aquest sectors de població.
Grau de prioritat		Prioritat mitjana.
Termini d'execució		A curt termini.
Valoració econòmica		
Finançament		Ajuntament de Pallejà. Estudiar la participació dintre dels programes d'acció i finançament dels organismes esmentats.
Transversalitat		5.1.6./
Indicador de seguiment		Nombre d'alumnes matriculats

PROGRAMA		Coordinar i Impulsar Actuacions Ciutadanes cap a la Sostenibilitat
ACCIÓ	5.2.5	Donar suport a campanyes i actuacions ambientals impulsades per les entitats ciutadanes
Objectiu		Recolzar iniciatives proposades les Entitats.
Descripció de l'acció		Algunes entitats de Pallejà han desenvolupat actuacions ambientals i fóra necessari recolzar l'aparició de noves iniciatives ciutadanes. Aquest recolzament hauria de contemplar el suport financer i d'infraestructura i podria ser realitzat totalment o en part des del CIDAP
Organismes implicats		Entitats de Pallejà i Ajuntament de Pallejà.
Grau de prioritat		Prioritat alta
Termini d'execució		A curt termini.
Valoració econòmica		
Finançament		Ajuntament de Pallejà.
Transversalitat		5.1.1./ 5.1.2./ 5.1.4./ 5.1.5./5.1.6./ 5.2.2./ 5.2.4./
Indicador de seguiment		Campanyes i actuacions ambientals realitzades amb col·laboració cada any