



PROCÉS DE PARTICIPACIÓ PER AL PLA D'ORDENACIÓ URBANA MUNICIPAL DE COLLBATÓ

Annex I de la tercera fase

Abril 2017

Grup de Recerca en Ecologia Social i Plantejament Participatiu

Directora del Projecte: M^a Àngels Alió

Investigadors: Abel Caballero, Natalia Fiallo i Silvia Mateu

Becari: Borja Gonzalez

Col·laboració: César Javier Rojas i Bernardo Aco



**Diputació
Barcelona**



**Ajuntament
de Collbató**

Índex

Fase III	1
Fitxes per el tractament dels temes monogràfics (Taller 1 – 14/01/2017)	1
Enquesta sobre les rieres (Taller 4 – 04/02/2017)	10
Enquestes sobre La Fumada i les Llongànies (Taller 4 – 04/02/2017)	20
Text dels correus enviats als participants durant la tercera fase.....	30
Base de dades sobre comunicacions telefòniques recordant el calendari	41
Aportació escrita del Sr. Josep M ^a Martínez Trepà (07/09/2016).....	43
Participants al procés (fins el 16/3).....	47

14-1-2016

AUTOVIA

Nom de les persones que fan les propostes

JOSEP A. SERRA.
SILVIA BRADJES
JOSEPH MARTINEZ
DIAC GARCIA

Problemes que s'identifiquen amb el lloc o l'activitat

- Falta d'«iluminació» en els laterals i passes sustentants.
- Contaminació
- Treuen el pobl ~~de~~ municipi
- Perill dels laterals per proximitat a l'autovia, en l'embaca (serbia la Verge de Núria)
- Afavorit de pass, en episodis de pluja, per inundació dels passes a les diferents parts del municipi

Propostes

1. Col·locació de mampares, mixtes, vegetals i obra, amb asfaltat en tot sòcol.
2. Adequar passes sustentants, amb més «iluminació»; ebar els vials per laterals, per millor mobilitat.
3. Millora de la seguretat viana dels laterals de l'autovia, i de les embades i sortides de la mateixa.

Que es vol aconseguir

Millora de la qualitat de la vida dels col·lectius, i la seva seguretat.

14-1-2016

SOLARS BUITS I EQUIPAMENTS

Nom de les persones que fan les propostes: RAIMON GINER, ESTEVE POUGET, JORDI SERRA, MERITXELL SEDA

Problemes que s'identifiquen amb el lloc o l'activitat

SOLARS BUITS DESAPROFITATS; NO CALDRIA REQUALIFICAR NI VERBALTZAR AUNS TERRENYS

Propostes

1. ANDES FISCALLS PER OCUPACIÓ DEL TERRENY I BONIFICACIONS
2. FACILITAR L'OCUPACIÓ AMB LA QUALIFICACIÓ VERBALTZADA
3. SOLARS PROXIMS NUCLEU ANTIC, HABITATGE SOCIAL (GRANS I JOVES)

SOLARS DISPERSOS, HABITATGE ASSEQUIBLE, REDUCCIÓ M² DE LES PARCEL·LES

Que es vol aconseguir

QUE ES PUGUI MANTENIR EQUILIBRI ENTRE GRUPS D'EDAT, QUE NO MARXIN GRANS NI JOVES. TRAMA URBANA MÉS DENSA I NO ENTENDRE LA SUPERFÍCIE URBANA.

14-1-2016

RIERA

Nom de les persones que fan les propostes

RAIMON GINER, ESTEVE PUJET, JORDI SERRA, MERITXELL SENA

Problemes que s'identifiquen amb el lloc o l'activitat

INUNDABILITAT

QUAN PLOU MOLT ELS TÚNELS S'INUNDEN (TEMA CONECTAT A ACCESSIBILITAT) !!

Propostes

1. SEPARAR LA XARXA PLUVIAL DE LA XARXA RESIDUALS

2. MANTENIMENT, NETEJA CADES (ESPECIALMENT IMPORTANT CAN DALMASES) (PUJOLET, AMADÈU VIVES)

3. DESDOBLAR TÚNEL DE CAN DALMASES

A. CONSTRUIR DIPÒSITS DE PLUVIALS

Que es vol aconseguir

- QUE LA PLUJA NO SIGUI UN PROBLEMA, QUE NO ACABI EN INUNDACIONS.
- APROFITAR ATRÀ DE PLUJA

14-1-2016

SÓL NO URBANITZABLE

Nom de les persones que fan les propostes RAIMON GINER, ESTEVE FOUSET, JORDI SERRA, MERTXELL SENA

Problemes que s'identifiquen amb el lloc o l'activitat

Propostes

1. CONTINUA PROTEGINT EL SÒL NO URBANITZABLE, PERO CUIDAR-LOS, MANTENIRLOS, POSSIBLE US PÚBLIC (HORTS, EQUIPAMENTS, TIROLINES...) → ~~ENTRE~~ LONJANIES I AUTONIA AL
2. ALTRES PROPOSTES ES PODEN ESTUDIAR, EN FUNCIÓ DEL RETORN ECONÒMIC I BENEFICI PÚBLIC PEL POBLE.

3.

Que es vol aconseguir

PROTEGIR EL PAÏS SÒL NO URBANITZABLE QUE ENS QUEDA

14-1-2016

AUTOVIA

Nom de les persones que fan les propostes

RAIMON GINER, ESTEVE POUQUET, JORDI SERRA, MERITXELL SEVA

Problemes que s'identifiquen amb el lloc o l'activitat

SOROLL, CONTAMINACIÓ

FALTA INTEGRACIÓ ANTONA; DIVISIÓ POBLE EN DOS

Propostes

1. ADEQUAR PASSOS, OBRIR TÚNEL FUMADA; MANTENIR TÚNELS EXISTENTS * CLAVESQUERAM (MUNICIPAL)*
2. PANTALLES ACÚSTIQUES / PANTALLES ACÚSTIQUES VEGETALS
3. ASFALTAT SENSE SOROLL

Que es vol aconseguir

Reducció soroll i connexió entre banys, accés entre municipi, accessibilitat.

14-1-2016

JOSEP Δ. GERRAS.
SILVIO BARALDÉS
JOSEP M. MARTÍNEZ
OCCAR GARCIA

EIX PRINCIPAL I ECONOMIA LOCAL

Nom de les persones que fan les propostes

Problemes que s'identifiquen amb el lloc o l'activitat

- Manca de l'eix principal
- Falta normativa adequada a la realitat actual.
- Falta de cohesió dins en el sector comerç.
- Manca d'espais per activitats i serveis financers.

Propostes

1. Conciliar l'eix principal a l'Argda. Can Penas, per espais comercials
2. Facilitar obertura a serveis professionals en ~~espais~~ espais domèstics particulars.
3. ~~Facilitar~~ Promoure espais per activitats i serveis financers.

Que es vol aconseguir

Potenciar i promoure l'activitat econòmica local dels col·laboradors, per tal de no haver de desplaçar-se a altres localitats, per ambits laborals i de lleure.

14-1-2016

EIX PRINCIPAL I ECONOMIA LOCAL

Nom de les persones que fan les propostes

RAMON GINER, ESTEVE PUÇET, JORDI SERRA, MERITXEL SENA

Problemes que s'identifiquen amb el lloc o l'activitat

MANCA DE CULTURA/MENTALITAT DE COMPARAR EN EL COMERÇ LOCAL

FALTA XARXA COMERCIAL

POTENCIAR NUCLI ECONOMIA AL VOLTANT DEL TURISME, ARTESANIA, PATRIMONI LOCAL

Propostes

1. PRÒDUIR L'AVINGUDA CENTENARI COM A EIX PRINCIPAL (COMERÇ, DESPATX, TALLER...)

*AL VOLTANT DEL BONAIRE EXPANDIR

2. ~~FER~~ CAMpanyES PER AFORÇAR EL CONSUM LOCAL → AUTOBUS LOCAL PER CONNECTAR Poble
AMB AVINGUDA COMERCIAL.

3.

Que es vol aconseguir

QUE AL POTENCIAR L'ECONOMIA DEL TURISME ES CONECTI CAP AL COMERÇ
GENERAL I DEL GENERAL AL LOCAL

14-1-2016

JOSEP A. SERNA
SILVIO BORDIÉS
JOSEP M. MARTÍNEZ
OSCAR GARCIA

RIERA

Nom de les persones que fan les propostes

Problemes que s'identifiquen amb el lloc o l'activitat

- Acumulació de brutícia i sediments.
- Falta de manteniment preventiu

Propostes

1. Planificació continuada de manteniment de les xemeres.
2. Millora del carregament sistemàtic en les xemeres.
- 3.

Que es vol aconseguir

Menys zones inundables en els passos sistemàtics.

14-1-2016

Oscar Soriano
Silvia Borrildes
Josep M^e Martínez
Josep A. Serra

SOLARS BUI TS I EQUIPAMENTS

Nom de les persones que fan les propostes

Problemes que s'identifiquen amb el lloc o l'activitat

- Dificultats normatives a l'hora de dividir parcel·les.
- Falta de solars per equipaments.
- Mal estat dels solars buits.

Propostes

1. Adaptar la normativa existent per millorar la superfície mínima de parcel·les, ~~per ferla~~ per ferla més flexible.
2. Crear una normativa per la conservació i neteja dels solars buits.
3. Adequar i millorar els espais actuals dels equipaments que ja existeixen, a les necessitats que es demanin.

Que es vol aconseguir

Democratitzar la gestió de les parcel·les, per poder facilitar la seva entrada al mercat.

Que en els equipaments actuals, es desenvolupin més accions.

Enquesta sobre les rieres (Taller 4 - 04/02/2017)

RIERES Estat al dia d'avui 4-II-2017	SI	NO	?
Riera de Can Dalmases <ul style="list-style-type: none"> • Protecció a tot el llarg del recorregut • Preveure accessos a vianants en condicions 	X		?
<ul style="list-style-type: none"> • Protegir els torrents a la dreta de la riera de Can Dalmases 			
Riera de La Massana <ul style="list-style-type: none"> • Incorporar la xarxa de la Massana com sistema hídric de protecció 			?
Riera del Misser i de la Fumada <ul style="list-style-type: none"> • Incorporar la xarxa Misser i La Fumada com sistema hídric de protecció • Caldria estudiar la construcció d'una xarxa de pluvials en fos possible, amb l'objectiu que disminuís la tendència d'inundació al final de la Rambla de la Generalitat en el sector adjacent a l'autovia 	X		?
Comentaris			
NOM CONCEPCIO ALSINA			

RIERES Estat al dia d'avui 4-II-2017	SI	NO	?
Riera de Can Dalmases <ul style="list-style-type: none"> • Protecció a tot el llarg del recorregut • Preveure accessos a vianants en condicions 	SI		
<ul style="list-style-type: none"> • Protegir els torrents a la dreta de la riera de Can Dalmases 	SI		
Riera de La Massana <ul style="list-style-type: none"> • Incorporar la xarxa de la Massana com sistema hídic de protecció 	SI		
Riera del Misser i de la Fumada <ul style="list-style-type: none"> • Incorporar la xarxa Misser i La Fumada com sistema hídic de protecció • Caldria estudiar la construcció d'una xarxa de pluvials en fos possible, amb l'objectiu que disminuís la tendència d'inundació al final de la Rambla de la Generalitat en el sector adjacent a l'autovia 	SI		

Comentaris → La xarxa de pluvials s'hauria d'estendre al caser antic on hi ha també problemes d'inundació quan plou intensament, ja que s'ajunta el aigua provinent del Pujolet que baixava pel cr. Pau Bertañ amb l'aigua que baixava pel cr. Amadeu vivés provinent de la serra.

Ratmón Giner MURILLO

RIERES Estat al dia d'avui 4-II-2017

SI NO ?

Riera de Can Dalmases

- Protecció a tot el llarg del recorregut
- Preveure accessos a vianants en condicions
- Protegir els torrents a la dreta de la riera de Can Dalmases

SI

SI

SI

Riera de La Massana

- Incorporar la xarxa de la Massana com sistema hídic de protecció

SI

Riera del Misser i de la Fumada

- Incorporar la xarxa Misser i La Fumada com sistema hídic de protecció
- Caldria estudiar la construcció d'una xarxa de pluvials en fos possible, amb l'objectiu que disminuís la tendència d'inundació al final de la Rambla de la Generalitat en el sector adjacent a l'autovia

SI

SI

ComentarisNOM *Manvel de los Santos*

RIERES Estat al dia d'avui 4-II-2017

SI NO ?

Riera de Can Dalmases

- Protecció a tot el llarg del recorregut
- Preveure accessos a vianants en condicions
- Protegir els torrents a la dreta de la riera de Can Dalmases

SI

SI

SI

Riera de La Massana

- Incorporar la xarxa de la Massana com sistema hídic de protecció

SI

Riera del Misser i de la Fumada


- Incorporar la xarxa Misser i La Fumada com sistema hídic de protecció
- Caldria estudiar la construcció d'una xarxa de pluvials en fos possible, amb l'objectiu que disminuís la tendència d'inundació al final de la Rambla de la Generalitat en el sector adjacent a l'autovia

SI

SI

Comentaris

NOM



RIERES Estat al dia d'avui 4-II-2017

SI NO ?

Riera de Can Dalmases

- Protecció a tot el llarg del recorregut
- Preveure accessos a vianants en condicions

X

X

- Protegir els torrents a la dreta de la riera de Can Dalmases

X

Riera de La Massana

- Incorporar la xarxa de la Massana com sistema hídic de protecció

X

Riera del Misser i de la Fumada

- Incorporar la xarxa Misser i La Fumada com sistema hídic de protecció
- Caldria estudiar la construcció d'una xarxa de pluvials en fos possible, amb l'objectiu que disminuís la tendència d'inundació al final de la Rambla de la Generalitat en el sector adjacent a l'autovia

X

X

Comentaris

NOM Jose Luis ROMERO OLIVERO

RIERES Estat al dia d'avui 4-II-2017	SI	NO	?
Riera de Can Dalmases			
• Protecció a tot el llarg del recorregut	l		
• Preveure accessos a vianants en condicions	l		
• Protegir els torrents a la dreta de la riera de Can Dalmases	l		
Riera de La Massana			
• Incorporar la xarxa de la Massana com sistema hídric de protecció	l		
Riera del Misser i de la Fumada			
• Incorporar la xarxa Misser i La Fumada com sistema hídric de protecció	l		
• Caldria estudiar la construcció d'una xarxa de pluvials en fos possible, amb l'objectiu que disminuís la tendència d'inundació al final de la Rambla de la Generalitat en el sector adjacent a l'autovia	l		
Comentaris Cal mantenir les netes perquè puguin bé la xarxa fent-ho,			
NOM O'sor Caruà			

RIERES Estat al dia d'avui 4-II-2017

	SI	NO	?
Riera de Can Dalmases <ul style="list-style-type: none"> • Protecció a tot el llarg del recorregut • Preveure accessos a vianants en condicions 	SI	(*)	
<ul style="list-style-type: none"> • Protegir els torrents a la dreta de la riera de Can Dalmases 	SI		
Riera de La Massana <ul style="list-style-type: none"> • Incorporar la xarxa de la Massana com sistema hídic de protecció 	SI		
Riera del Misser i de la Fumada <ul style="list-style-type: none"> • Incorporar la xarxa Misser i La Fumada com sistema hídic de protecció • Caldria estudiar la construcció d'una xarxa de pluvials en fos possible, amb l'objectiu que disminuís la tendència d'inundació al final de la Rambla de la Generalitat en el sector adjacent a l'autovia 	SI		

Comentaris
 protecció per evitar inundacions. NO OBLIDAR EL CASC ANTIC, s'inunda si plou molt abundantment!!
NOM
 MERITXELL SEVA

(*) entenc accés intel.ligent, als voltants o' un pont. no crec que el vianant hagi de caminar per la riera.

RIERES Estat al dia d'avui 4-II-2017	SI	NO	?
Riera de Can Dalmases			
• Protecció a tot el llarg del recorregut	SI		
• Preveure accessos a vianants en condicions	SI		
• Protegir els torrents a la dreta de la riera de Can Dalmases	SI		
Riera de La Massana			
• Incorporar la xarxa de la Massana com sistema hídic de protecció	SI		
Riera del Misser i de la Fumada			
• Incorporar la xarxa Misser i La Fumada com sistema hídic de protecció	SI		
• Caldria estudiar la construcció d'una xarxa de pluvials en fos possible, amb l'objectiu que disminuís la tendència d'inundació al final de la Rambla de la Generalitat en el sector adjacent a l'autovia	SI		

Comentaris

- Cal protegir el torrent de la Salut, per incorporar a la xarxa de fonts i hídic del municipi, com la Font de la Salut.
- Adeguar els accessos de vianants a les lleres de les rieres com ~~NOM~~ a passeig sostenible, i també per bicicletes.
- ~~Connectar~~ les rieres amb clavegueram adeguat, per poder impedir aigüats, en èpoques de pluja.

JOSEP ANTON SIERRA.

RIERES Estat al dia d'avui 4-II-2017

SI NO ?

Riera de Can Dalmases

- Protecció a tot el llarg del recorregut SI
- * • Preveure accessos a vianants en condicions SI
- Protegir els torrents a la dreta de la riera de Can Dalmases SI

Riera de La Massana

- Incorporar la xarxa de la Massana com sistema hídic de protecció SI

Riera del Misser i de la Fumada

- Incorporar la xarxa Misser i La Fumada com sistema hídic de protecció SI
- Caldria estudiar la construcció d'una xarxa de pluvials en fos possible, amb l'objectiu que disminuís la tendència d'inundació al final de la Rambla de la Generalitat en el sector adjacent a l'autovia SI

Comentaris

* SI, SI PARLANT DE FOLS

NOM ESTRUC FOLSON

RIERES Estat al dia d'avui 4-II-2017

SI

NO

?

Riera de Can Dalmases

- Protecció a tot el llarg del recorregut
- Preveure accessos a vianants en condicions
- Protegir els torrents a la dreta de la riera de Can Dalmases

Si

?

X

Riera de La Massana

- Incorporar la xarxa de la Massana com sistema hídic de protecció

X

Riera del Misser i de la Fumada

- Incorporar la xarxa Misser i La Fumada com sistema hídic de protecció
- Caldria estudiar la construcció d'una xarxa de pluvials en fos possible, amb l'objectiu que disminuís la tendència d'inundació al final de la Rambla de la Generalitat en el sector adjacent a l'autovia

X

X

Comentaris

Si les rieres baixem plenes pot fer malbé els llacs areclats.

NOM

En el can Antic també hi ha problemes de inundades. No sé si és de la riera de la Salut però en ~~en~~ els moments de pluja una mica bona, l'aigua baixa per sota el pont del taller d'orges, ~~per~~ per el C/ de la Barana de la Vila amb força i ve a parar al C/ Amadeu Vives. I l'aigua que baixa per el Pl. Racó Ponis també baixa amb força. No este clar de com es pot regular la baixada de les aigües

Eulàlia Seltès

LA FUMADA: Propostes al dia d'avui (4-II-2017)	SI	NO	?
Espai d'equipaments			X
Espai verd	X		
Vial nou que travessa NW - SE	X		
Línia de construcció de nova construcció al carrer			X
Polígon d'actuació de nova residència			X
Projecte de tres noves edificacions serveis/comercials			X
Línia de construcció de serveis al passeig de La Fumada			X
Mantenir la zona de La Fumada com espai no urbanitzable			X

Espai per comentar el perquè i el com de mantenir-ho

Si hi ha un projecte d'edificacions concret, per poder valorar-lo adequadament caldria conèixer en detall el projecte. A priori, prefereixo que no sigui urbanitzable

NOM

Josep Borràs

LA FUMADA: Propostes al dia d'avui
(4-II-2017)

SI

NO

¿

Espai d'equipaments

(?)**

Espai verd

Si → respectar id
el bosquet de
es s'omul.

Vial nou que travessa NW - SE

Si

Línia de construcció de nova construcció al carrer

→ Si

Polígon d'actuació de nova residència

longaruk

(?)**

**Projecte de tres noves edificacions
serveis/comercials**

(?)**

**Línia de construcció de serveis al passeig
de La Fumada**

Mantenir la zona de La Fumada com espai no
urbanitzable

(?)**

Espai per comentar el perquè i el com de mantenir-ho

(**) Per respondre hauria de conèixer
els detalls del projecte.

NOM

RALMON GINER MUNDONÉ

LA FUMADA: Propostes al dia d'avui
(4-II-2017)

SI

NO

¿

Espai d'equipaments NO

Espai verd Si

Vial nou que travessa NW - SE Si

Línia de construcció de nova construcció al carrer NO

Polígon d'actuació de nova residència NO

**Projecte de tres noves edificacions
serveis/comercials** NO

**Línia de construcció de serveis al passeig
de La Fumada** NO

Mantenir la zona de La Fumada com espai no
urbanitzable Si

Espai per comentar el perquè i el com de mantenir-ho

no crec que faci falta locals de residències

La Fumada com a pulmó verd.

Si volem locals comercials i altres, amb tot el que
es te pensat a l'Av. Centenari crec que hi ha prou

no entem a una ciutat, volem característica de poble

NOM

Eulàlia Soler

LA FUMADA: Propostes al dia d'avui
(4-II-2017)

SI

NO

¿

Espai d'equipaments

SI

Espai verd

SI

Vial nou que travessa NW - SE

SI

Línia de construcció de nova construcció al carrer

NO

Polígon d'actuació de nova residència

NO.

**Projecte de tres noves edificacions
serveis/comercials**

fors a Llonganes SI

**Línia de construcció de serveis al passeig
de La Fumada**

NO.

Mantenir la zona de La Fumada com espai no
urbanitzable

SI

Espai per comentar el perquè i el com de mantenir-ho

- Seria convenient mantenir la part esquerra de La Fumada com a zona verda
- Equipaments a la part de la B-112 i Llonganes, i tot la resta, zona verda.

NOM

JOSEP ANTON SERRA.

LA FUMADA: Propostes al dia d'avui
(4-II-2017)

SI

NO

¿

Espai d'equipaments No

Espai verd Si

Vial nou que travessa NW - SE Si Per GENERALITAT

Línia de construcció de nova construcció al carrer No

Polígon d'actuació de nova residència No

**Projecte de tres noves edificacions
serveis/comercials** No

**Línia de construcció de serveis al passeig
de La Fumada** No

Mantenir la zona de La Fumada com espai no
urbanitzable Si

Espai per comentar el perquè i el com de mantenir-ho

CAS MANTENIR ELS ESPAIS VERD QUE FACIEN UN FUNCIÓ DE
POLMO ENTRE ZONES URBANITZABLES I AUTOVIA.
TENIR PODS ESPAIS URBANITZABLES PRIMITS COM PER FER ALGUNES
ACCIONS

NOM ESTEVE FUGA

LA FUMADA: Propostes al dia d'avui
(4-II-2017)

SI

NO

¿

Espai d'equipaments NO

Espai verd SI

Vial nou que travessa NW - SE SI

Línia de construcció de nova construcció al carrer LINDAGANIES NO

Polígon d'actuació de nova residència NO

**Projecte de tres noves edificacions
serveis/comercials** NO

**Línia de construcció de serveis al passeig
de La Fumada** NO

Mantenir la zona de La Fumada com espai no
urbanitzable SI

Espai per comentar el perquè i el com de mantenir-ho

Per a mi és prioritari mantenir espais verds,
bosc i natura i no construir tant. Pensar
tenenys ja urbanitzables en comptes de crear
nous espais! Potser construïm pu després tenir els
pisos i locals buits !!
Un sense sentit...

NOM

Meritxell SEVA

LA FUMADA: Propostes al dia d'avui
(4-II-2017)

SI

NO

¿

Espai d'equipaments

Si pero paseo Fumada a la derecha

Espai verd

Si

Vial nou que travessa NW - SE

Si

Línia de construcció de nova construcció al carrer

NO

Polígon d'actuació de nova residència

NO.

**Projecte de tres noves edificacions
serveis/comercials**

?

**Línia de construcció de serveis al passeig
de La Fumada**

Si. a la derecha del
paseo de la Fumada

Mantenir la zona de La Fumada com espai no
urbanitzable

Si pero paseo Fumada
a la ~~derecha~~ izquierda

Espai per comentar el perquè i el com de mantenir-ho

NOM Manuel de los Santos

LA FUMADA: Propostes al dia d'avui
(4-II-2017)

SI

NO

¿

Espai d'equipaments *A la banda de l'avinguda SI Dreta*

Espai verd *SI*

Vial nou que travessa NW - SE *SI, però amb vial x a accés de vehicles de la Fumada*

Línia de construcció de nova construcció al carrer ?

Polígon d'actuació de nova residència *Es podria compatibilitzar amb el d'equipaments*

**Projecte de tres noves edificacions
serveis/comercials**

*** Línia de construcció de serveis al passeig
de La Fumada**

Mantenir la zona de La Fumada com espai no
urbanitzable *Banda Esquerra zona d'arbrat i banda dreta equipaments*

Espai per comentar el perquè i el com de mantenir-ho

NOM CONCEPCIO ALSINA

LA FUMADA: Propostes al dia d'avui
(4-II-2017)

SI

NO

¿

Espai d'equipaments *En la part dreta*

Espai verd *SI*

Vial nou que travessa NW - SE *SI*

Línia de construcció de nova construcció al carrer *?*

Polígon d'actuació de nova residència *?*

**Projecte de tres noves edificacions
serveis/comercials**

**Línia de construcció de serveis al passeig
de La Fumada**

Mantenir la zona de La Fumada com espai no
urbanitzable *SI*

Espai per comentar el perquè i el com de mantenir-ho

Parque y pique Mike

NOM

Assis Piñero

LA FUMADA: Propostes al dia d'avui
(4-II-2017)

Espai d'equipaments

Espai verd

Vial nou que travessa NW - SE

Línia de construcció de nova construcció al carrer

Polígon d'actuació de nova residència

**Projecte de tres noves edificacions
serveis/comercials**

**Línia de construcció de serveis al passeig
de La Fumada**

Mantenir la zona de La Fumada com espai no
urbanitzable

Espai per comentar el perquè i el com de mantenir-ho

MANTENER LA ZONA IRQUIEDA YA QUE HACEN DE FILTRO
DE CONTAMINACION Y HABITARLO COMO ZONA DE
RECREO

NOM JOSE LUIS ROMERO OLIVERO

SI

NO

¿

X

X

X

X

X

X

X

X

Text dels correus enviats als participants durant la tercera fase

(21-12-16)

PROCESOS DE PARTICIPACIÓ CIUDADANA POUM COLLBATÓ -- INVITACIÓ A LES PROPERES ACTIVITATS

Benvolguts / Benvolgudes:

En aquests moments estem en la tercera fase del procés de participació del POUM i, com es va dir a la darrera reunió (15-XII), estem preparant una sèrie d'activitats finals. Concretament, es proposen dues trobades durant el mes de gener i una tercera el mes de febrer. Els dies per a les reunions del gener seran el 14 i el 21 al Casal de Cultura de 10 del matí a la 1 del migdia. Properament es concretarà la data de la sessió del mes de febrer.

Us volem invitar a aquestes dues reunions, on serà molt necessària la màxima assistència de ciutadans i ciutadanes i també la participació activa de tots vosaltres.

Amb l'objectiu de facilitar aquesta participació activa us proposem el següent pla de treball:

Programa de la Sessió del 14 de Gener

1. **Introducció:** Balanç general del procés de participació que s'ha realitzat fins ara i introducció als consensos a que semblaria ser que s'ha pogut arribar sobre els objectius del POUM. Així com també sobre els aspectes o punts sobre els quals és més difícil arribar a acords però que també haurien de ser tinguts en compte.
2. **Monogràfics:** Tractament de temes complexos que mereixen una anàlisi més acurada abans de prendre acords sobre les propostes. Es proposa que aquelles entitats i col·lectius interessats aportin informació sobre temes que creuen que s'han de treballar amb un detall més precís, amb informació actualitzada i cartografia. A la reunió del dijous passat (15-XII) van sorgir idees per alguns d'aquests temes.

Amb l'objectiu de preparar amb temps aquesta informació és necessari que envieu els vostres suggeriments per a aquest tipus de temes abans del 10 de gener a aquest mateix correu - pladeparticipaciocollbato@gmail.com -

3. **Propostes** Presentació de propostes per part del equip 2GES en base a tota la informació que s'ha anat generant durant el procés de participació. Es preveu que hi hagi un debat sobre aquestes propostes

Es important destacar que en aquesta sessió es vol fer la primera presentació de les propostes, les quals hauran de ser finalment aprovades per els assistents a la darrera reunió del mes de febrer.

Programa de la Sessió del 21 de gener.

Aquesta sessió es dedicarà exclusivament a les propostes. Es preveuen dues parts:

a) Presentació de propostes per part d'entitats i col·lectius del poble. Es preveu una ronda de presentacions seguida d'un debat entre els assistents. Les propostes haurien de procurar ajustar-se al format que es suggereix al arxiu adjunt (format de propostes). D'aquesta manera serà més fàcil que els assistents a la reunió puguin entendre l'abast i objectius de les propostes i el equip organitzador podrem les podrem portar fotocopiades i estaran a l'abast de tots els assistents.

b) Continuació de la presentació de propostes per part del equip organitzador 2GES.

Programa de de la sessió del mes de febrer. Es preveu que després dels dos tallers del mes de gener fàcilment poden haver-hi canvis i afegits a la llista inicial de propostes. Per aquest motiu la sessió es dedicarà exclusivament a la presentació, debat i aprovació de les propostes que es presentaran a l'equip d'arquitectes-urbanistes que està elaborant el POUM.

Cordialment,

Us esperem

M^a Àngels Alió

Grup de Geògrafs per l'Ecologia Social (2GES)

Departament de Geografia Humana
Universitat de Barcelona

(9-1-17)

Recordatori reunió 14/01

Benvolguts i Benvolgudes

Recordem que el dia 14 de gener, aquest dissabte, a les 10 del matí al Casal de Cultura tindrà lloc el taller dels Monogràfics i propostes. L'ordre del dia d'aquest taller es troba en el correu que ja us vam enviar abans de vacances.

Us esperem, és molt important la vostra assistència. Si teniu algun tema que us interessaria tractar com a monogràfic aviseu abans de dimecres dia 11.

Ben cordialment

M^a Àngels Alió

Grup de Geògrafs per l'Ecologia Social (2GES)
Departament de Geografia Humana
Universitat de Barcelona

11-1-17

Convocatòria visita al sector Can Dalmases

Benvolgudes Veïnes, Benvolguts Veïns:

En col·laboració amb l'AAVV de Can Dalmases estem preparant una visita al sector de Can Dalmases el proper dimecres 18 de gener.

Ens trobarem a l'entrada davant de la benzinera del Bon Preu a les 3 de la tarda i es preveu una duració aproximada de 3 hores.

Seria molt convenient que tothom que hi estigués interessat pogués venir. Sabem que és un horari difícil pel fet de coincidir amb hores laborals però també podria ser que alguna persona de la vostra entitat o col·lectiu pogués venir igualment.

Us esperem aquest proper dimecres 18

Ben cordialment.

M^a Àngels Alió

Grup de Geògrafs per l'Ecologia Social (2GES)
Departament de Geografia Humana
Universitat de Barcelona

18-1-17

TALLER DIA 21

Benvolguts i Benvolgudes:

Ja estem a la darrera fase del procés de participació pel nou POUM de Collbató. Per tant, som en els moments de la formulació definitiva de les propostes que la població presentarà al equip d'arquitectes responsables per a que les incorporin en el seu treball.

Fins ara aquest procés de participació ha tingut un llarg camí, sempre amb l'objectiu de recollir el màxim possible d'idees, desitjos i propostes entre tots aquells que ho desitgessin. I ho hem fet des del mes de juny passat amb diverses activitats, especialment amb tallers, i amb la enquesta que vam passar a totes les entitats i col·lectius del poble.

Totes aquestes activitats han fet possible aplegar molta informació que en aquests moments estem començant a transformar en propostes.

Tanmateix, aquestes propostes també són responsabilitat dels ciutadans i ciutadanes de Collbató. I per això us invitem a venir al nou taller que estem organitzant per aquest proper dissabte 21.

En aquest taller portarem un llistat de primeres propostes per a que les comenteu. Aquelles que mereixin la vostra aprovació formaran part del llistat definitiu de propostes.

També s'ha previst que les persones que vulguin fer alguna aportació concreta la puguin presentar en un moment concret d'aquest taller. Us agrairíem que si teniu algun tema que creieu d'interès ens ho féssiu saber escrivint-ho en un breu missatge a aquesta adreça de correu. Així podrem preparar millor el desenvolupament del acte d'aquest dissabte.

Recordem, el taller es realitzarà entre **10 i 13 hores del matí del dissabte 21 al Casal de Cultura**. I no oblideu contactar amb nosaltres a través d'aquesta adreça de correu si teniu interès per a tractar algun tema en particular. Fins dissabte, us esperem.

Ben cordialment:

M^a Àngels Alió

Grup de Geògrafs per l'Ecologia Social (2GES)
Departament de Geografia Humana
Universitat de Barcelona

Calendari de reunions

Benvolguts i Benvolgudes:

El dissabte passat va haver-hi la primera reunió per a estudiar les propostes concretes que els veïns presentareu al equip que està elaborant el POUM de Collbató. Aquest dissabte es van treballar 20 propostes i es preveu continuar amb noves propostes en les properes reunions.

Us donem la programació d'aquestes reunions per a que les tingueu presents en les vostres agendes. Si us plau, feu extensible la invitació als vostres associats i altres veïns. És molt important la vostra assistència i que pugueu explicar les vostres opinions i punts de vista.

El calendari per a les 3 reunions que falten és:

4 de febrer	Estudi i desenvolupament de propostes
10 de febrer	Estudi i desenvolupament de propostes
25 de febrer	Acord final sobre propostes dels veïns per al nou POUM

Aquestes reunions tindran lloc al Casal de Cultura.

Ben cordialment

M^a Àngels Alió

Grup de Geògrafs per l'Ecologia Social (2GES)
Departament de Geografia Humana
Universitat de Barcelona

30-1-17

Nova sessió de participació dissabte 4 de febrer

Benvolguts/Benvolgudes:

Només unes breus ratlles per recordar-vos que aquest dissabte hi ha prevista una nova reunió del Pla de Participació per el POUM.

Com a la darrera reunió, aquest dissabte també tractarem propostes concretes i aprofitarem per a estudiar dos temes monogràfics més d'especial interès.

Us esperem, la vostra assistència és molt important.

M^a Àngels Alió

Grup de Geògrafs per l'Ecologia Social (2GES)

Departament de Geografia Humana

Universitat de Barcelona

10-2-17

(Sense assumpte)

Bevolguts/Benvolgudes:

Us confirmem un altre cop la reunió d'avui al Casal de Cultura. Com us deiem ens reunirem a les **18** hores i tractarem de les propostes que la població presentarà al equip redactor del POUM.

Us esperem

M^a Àngels

Grup de Geògrafs per l'Ecologia Social (2GES)

Departament de Geografia Humana

Universitat de Barcelona

15-2-17

RECORDATORI REUNIÓ 24/02

Benvolguts / Benvolgudes,

us recordem que, tal com es va acordar a la darrera reunió de participació del dia 10 de febrer, la propera sessió serà el dia 24, de 18 a 20 hores a la sala d'informàtica de la biblioteca, al Casal de Cultura.

També us fem avinent que si teníeu alguna nova proposta o idea per debatre com a noves propostes, ens ho feu saber abans del dilluns dia 20 al nostre correu: Pladeparticipaciocollbato@gmail.com

Ben cordialment

M^a Àngels Alió

Grup de Geògrafs per l'Ecologia Social (2GES)

Departament de Geografia Humana
Universitat de Barcelona

13-3-17

RECORDATORI: ACTE DE CLOENDA DEL PROCÉS DE PARTICIPACIÓ 16/03/17

Benvolguts / Benvolgudes,

us recordem que, tal com es va acordar a la darrera reunió de participació, el proper dijous 16 de març, a les 18:30 es realitzarà l'acte de cloenda de la participació ciutadana al POUM de Collbató.

També es realitzaran les votacions de les propostes que van quedar pendents i també en votarem 6 de noves que van sorgir de la sessió anterior.

Us esperem.

Ben cordialment

M^a Àngels Alió

Grup de Geògrafs per l'Ecologia Social (2GES)
Departament de Geografia Humana
Universitat de Barcelona

27-3-17

Còpia dels resultats de les votacions del 26/2 i el 13/3

Benvolgudes i Benvolgudes:

Us enviem el document amb les propostes que tanquen el programa de participació i que vaau votar en els dies 26 de febrer i 16 de març.

Aprofitem per comunicar-vos que a partir de la primera setmana d'abril i fins a final d'abril hi haurà exposat aquest document al Casal de Cultura.

Segur que el vostre treball durant aquest procés de participació serà molt profitós per a Collbató.

Ben cordialment

M^a Àngels Alió
Grup de Geògrafs per l'Ecologia Social (2GES)
Departament de Geografia Humana
Universitat de Barcelona

Base de dades sobre comunicacions telefòniques recordant el calendari

Nom	Trucada 1	Trucada 2	Trucada 3	Trucada 4	Trucada 5	
	[12/10] Confirmació reunió dia 20	[18/10] Confirmació reunió dia 20	[9/11] Confirmació enquesta i visita guiada 11	[13/12] Confirmació reunió dia 15	Confirmació taller dia 14/1	
Entitats sense ànim de lucre:			Enquesta	Visita		
CLUB TENNIS COLLBATO	Confirmació per correu	Vindran	sense	Confirmada absència	Sense confirmació	Confirmen assistència
4000 PEUS. GRUP EXCURSIONISTA COLLBATÓ	No té telèfon	No té telèfon	-	-	-	
ASSOCIACIÓ ESPORTIVA AEROBIC BALL D8N8	No vindrà, el 21 tampoc	No vindrà, el 21 tampoc	No enviaran l'enquesta	Confirmada absència	Sense confirmació	Confirmada absència
CLUB ATLETISME COLLBATÓ	Vindrà al menys 1	Vindrà al menys 1	No enviaran l'enquesta	Confirmada absència	Sense confirmació	Confirmada absència
CENTRE ESPORTS COLLBATÓ	Intentarà enviar algú. Dilluns fan junta	Intentarà enviar algú. Envien mail	No enviaran l'enquesta	Confirmada absència	Sense confirmació	Sense resposta
CLUB PATINATGE COLLBATÓ	Confirmació per correu, probablement no	No vindran	Envien aviat	Confirmada absència	Confirmada absència RESP	Sense confirmació
CLUB TENNIS TAULA	-	No vindran	Envien aviat	Confirmada absència	Sense confirmació	Sense confirmació
A.E. DOKAI	Confirma per correu	Confirma per correu	Envien aviat	Confirmada absència	Sense confirmació	Confirmada absència
CLUB CICLISTA AMB BICI	Confirmació per correu, probablement no	No vindran	Sense resposta	Sense resposta	Sense confirmació	Sense confirmació
SOCIETAT DE CAÇADORS	Avui esta caçant	Avui esta caçant	Envien aviat	Sense confirmació	Confirmada absència	Sense resposta
TAEKWONDO	-	No venen	Sense resposta	Sense resposta	Confirmada absència	Sense confirmació
PENYA BLAUGRANA	aniran 1 o 2	aniran 1 o 2	Envien aviat	Confirmada absència	Confirmada absència	Sense resposta
CENTRE HIPIC COLLBATÓ	Confirma per correu	Confirma per correu	Envien aviat	Confirmada absència	Confirmada absència	Sense confirmació
LATACA	Correu enviat als socis, han de decidir	No venen	Envien aviat	Confirmada absència	Sense confirmació	Confirmada absència
Privades:						
SLAMPADEL	recepció ha deixat una nota, avui no hi ha ningú	Confirmen correu	Sense resposta	Sense resposta	Confirmada absència	Sense confirmació
ASSOCIACIÓ TAI CHI TAOISTA D' ESPANYA	Vindrà	Vindrà	Envien aviat	Confirmada absència	Confirmada absència	Confirmada absència
Activitats gestionades des de serveis socials:						
MANTENIMENT/ MEDITACIÓ	No ve	No ve	Sense resposta	Sense resposta		Sense confirmació
MEDITACIÓ	-	Vindrà	No enviaran l'enquesta	Sense confirmació		Confirmen assistència
Associacions						

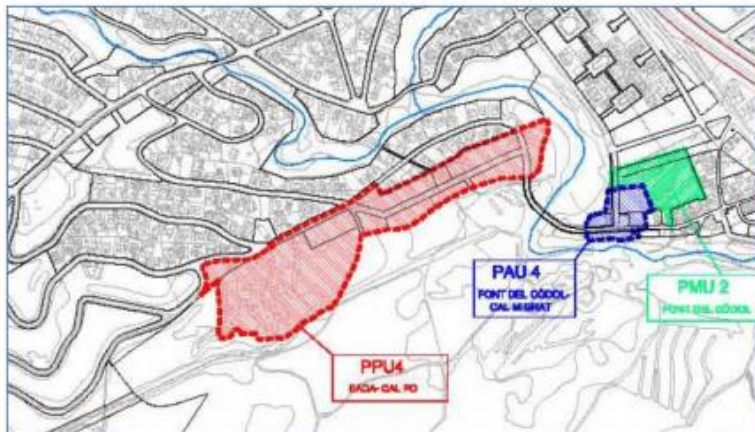
culturals						
ASSOC. AMICS DE L' ORGUE	Hi assistiran, mínim 1	Hi assistiran, mínim 1	Envien aviat	Sense confirmació	Confirmada assistència	Confirmen assistència
ASSOCIACIÓ TRES TOMBS DE COLLBATO	-	-	Sense resposta	Sense resposta	Confirmada assistència	Sense confirmació
GRUP DE TEATRE LA FORJA	confirmen per correu	Vindran (telèfon del representant: 636661705)	Envien aviat	Confirmada absència	Confirmada assistència	Confirmen assistència
ASS. COMISSIÓ DE REIS	-	-	Sense resposta	Sense resposta	Confirmada assistència	Sense confirmació
ASSOCIACIÓ GEGANTS DE COLLBATÓ	hi assistiran, mínim 1	hi assistiran, mínim 1	Envien aviat	Sense confirmació	Confirmada assistència	Sense resposta
COLLA DIABLES SALNITRATS	hi assistiran, mínim 1	hi assistiran, mínim 1	No enviaran l'enquesta	Confirmada absència	Sense confirmació	Confirmen assistència
COLLBATÓ NEGRE (carlin)	-	- (no dona senyal)	Sense resposta	Sense resposta	Confirmada absència RESP	-
ObjectivaMent	Hi assistirà 1	Hi assistirà 1	Envien aviat	Confirmada absència	Confirmada absència	Confirmada absència
GRUP DE TEATRE LA SALUT	Confirma per correu	No vindran	Envien aviat	Confirmada absència	Confirmada assistència	Confirmada absència
ASSOCIACIÓ AGERMANAMENT CAZÈRES	Potser 1, confirmen per correu	Hi assistirà 1	No enviaran l'enquesta	Confirmada absència	Confirmada absència	Confirmen assistència
JOVES COLLBATO	Confirmen per correu	Vindran	Envien aviat	Sense confirmació	Sense confirmació	Sense resposta
Associacions de veïns						
ASSOCIACIÓ DE VEÏNS LES ILLES	Correu, segurament 1 representant	Confirmat	Envien aviat	Confirmada assistència	Sense confirmació	Confirmen assistència
ASSOCIACIÓ DE PROPIETARIS BOSC DEL MISSE	Confirmen per correu	Confirmat	Envien aviat	Confirmada absència	Sense confirmació	Confirmen assistència
ASSOCIACIÓ DE VEÏNS DE CAN DALMASES	Vindrà 1	Vindrà 1	Envien aviat	Confirmada assistència	Confirmada assistència	Sense confirmació
ASSOCIACIÓ DE VEÏNS CAN MIGRAT	Confirmen per correu	No vindran	No enviaran l'enquesta	Confirmada absència	Sense confirmació	Confirmada absència
ASSOCIACIÓ DE VEÏNS LA FUMADA	Vindran 2	Vindran 2	Envien aviat	Confirmada assistència	Sense confirmació	Sense confirmació
ASSOCIACIÓ DE VEÏNS DEL CASC ANTIC	Vindrà 1	Vindrà 1	Envien aviat	Confirmada absència	Confirmada assistència	Confirmen assistència

Aportació escrita del Sr. Josep M^a Martínez Trepà (07/09/2016)

Benvolguts senyors,

Quant a la revisió del POUM iniciada i en el marc del procés participatiu que s'ha obert, voldria exposar les nostres inquietuds al respecte.

Som veïns del carrer Torrefarrera i hem vist que la parcel·la de darrere del nostre carrer amb referència "PPU4 EADA-CAL PO" està afectada i passarà de ser sòl del tipus SNU (sòl no urbanitzable) a ser sòl del tipus SUD (sòl urbanitzable delimitat).



En el document de la presentació de l'avanç del POUM es plantegen modificacions a Can Dalmases, en el que s'anomena "Delimitació d'espais i polígons" en la parcel·la PPU4 EADA-CAL PO, valorant les següents millores :

- Millora de la connexió viària
- Tipologies d'edificació més compactes en zones baixes
- Alliberar d'edificació part dels terrenys situats en cotes més altes

Entenem el plantejament que fa el POUM, però creiem oportú realitzar les següents puntualitzacions, ja que es planteja una actuació important a nivell tecnicoeconòmic i potser alguns aspectes dels plantejats es poden qüestionar des del punt de vista del ciutadà.

Per tant, EXPOSEM:

1.- Pel que fa a la "Millora de la connexió viària":

- es planteja l'elaboració d'una obra que creui la riera de Can Dalmases i entri per la zona de la Font del Còdol, amb la conseqüent preparació del terreny i dels carrers, una obra gens menyspreable, per acabar obtenint un estalvi de temps en cotxe, aproximadament de 4 minuts per a una petita massa de la població de la urbanització ja que el camí natural per a la majoria serà seguir transitant per l'avinguda Pierola.

A mode d'exemple podem plantejar el cas més desfavorable que seria venir del carrer Torrefarrera i veiem com google n'aporta la següent informació:



- un motiu més a valorar en aquest plantejament és el fet que un del trams que es planteja al POUM com a vial de comunicació de sortida, és la part alta del carrer Torrefarrera (entre c/Querol i c/Tàrrrega). Aquest tram està considerat com a “xarxa complementària” i la topografia, la pendent i l’amplada de la calçada del carrer és totalment inadequat per esdevenir un vial principal.



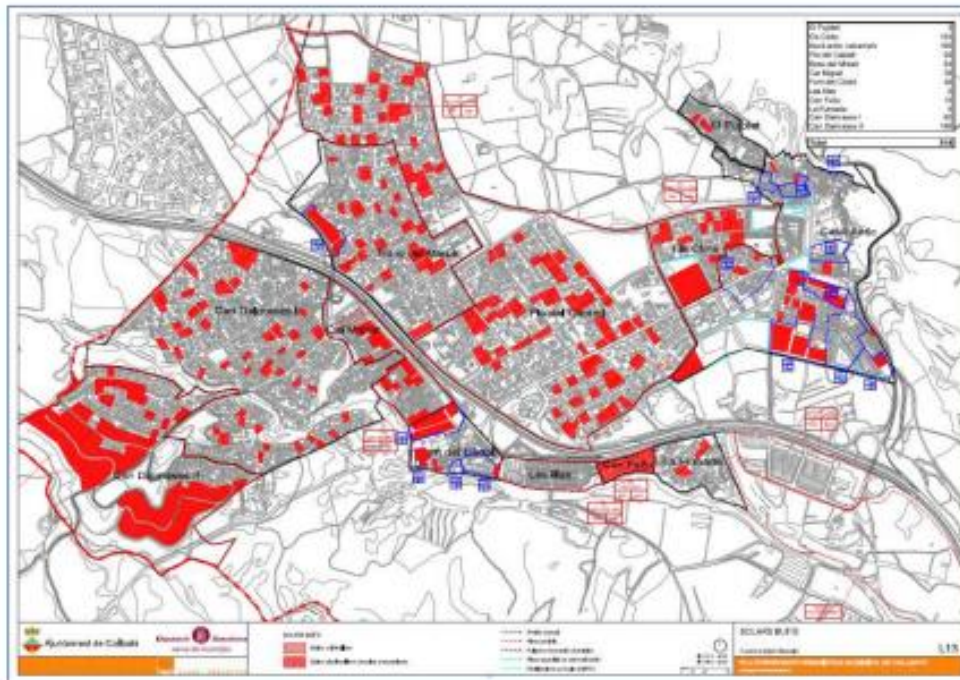
Per altra banda, i com a proposta, entendríem que s’habilités la riera per al trànsit de persones (via verda), ja que sí que és cert que hi ha un bon nombre de veïns que hi transiten (pel bosc) a diari quan és de dia.

Actualment la sortida a peu per la zona urbanitzada és realment més llarga, en canvi un camí condicionat per la riera per anar a peu, permetria suplir aquesta necessitat ja que queda molt a la vora tant del supermercat com de la parada de l’autobús.

2.- Referent a “Alliberament d’edificació part dels terrenys situats en cotes mes altes”:

- a dia d’avui a la zona de Can Dalmases II hi ha un gran nombre de parcel·les per edificar, totes elles a menys de 200 m lineals des de la parcel·la de la qual parlem. Ens referim a carrers ja fets, amb il·luminació, asfaltat i clavegueram, la nostra proposta és mantenir i utilitzar aquestes infraestructures ja fetes i no pas acabar amb zones de bosc verges que, a més, en el pitjor del casos acabaran sent parcel·les buides i per construir com està passant ja al carrer Alfarràs o al carrer Manlleu.

Ja és molta la pressió urbanística que té Collbató, i no veiem necessari que en tingui més tenint en compte l’stock de parcel·les ja preparades lliures existents en l’actualitat.



I per tant, en el marc del procés participatiu, PROPOSEM:

- Que es mantingui la qualificació del terreny "PPU4 EADA CAL PO"
- Que es consolidin i utilitzin el recursos existents a Collbató (parcel·les, carrers) per donar cabuda a les necessitat demogràfiques del poble. I per tant es mantingui l'edificabilitat de les zones de Can Dalmases i no es modifiqui la de el "PPU4 EADA-CAL PO".
- Que si es considera oportú es realitzi algun tipus d'habilitació per tal de facilitar la sortida de les persones de la urbanització a peu o en bicicleta, i d'aquesta manera desvincular la mobilitat urbana de l'automòbil, com ha sigut fins ara.

I FINALMENT:

Voldríem destacar el fet que l'Informe de Sostenibilitat Ambiental Preliminar (en endavant ISAP) a la pàgina 108 hi trobem aquest text:

"Protegir la cobertura vegetal de l'entorn immediat de la riera de Can Dalmases i del riu Llobregat al seu pas pel terme municipal de Collbató i garantir la funció de protecció hidrològica dels terrenys forestals, amb regulació d'usos que declari incompatibles aquells que puguin eliminar de manera significativa la cobertura vegetal i generar processos erosius."

I que, per tant aquesta actuació que es planteja, xoca frontalment amb aquest objectiu marcat per l'ISAP, ja que tindrà afectació directa sobre la massa forestal que llinda amb la riera i en conseqüència sobre l'escorrentia de la superfície en qüestió.

També voldriem apuntar el fet de que en el POUM es presenta informació errònia, ja que de forma recurrent, mostra una via de connexió entre Can Dalmases i la Font del Còdol que no existeix. En gran part dels plànols del POUM es marca com a carrer, un camí que realment transcorre entre matolls i creua la riera, donant a entendre de forma preocupantment enganyosa que aquest camí ja és una realitat, quan realment no ho és pas.

Esperem que les nostres aportacions puguin ajudar a fer de Collbató un poble millor per a tothom.

Collbató, 7 de setembre de 2016

Participants a la tercera fase (fins el 16/3/2017)

Participants a la fase 3

Concepció Alsina

Sílvia Baraldés

Felipe Casanova

Pere Costa

Josep Lluís Escriu

Jesús F.

Jordi Garcia

Óscar García

Raimon Giner

Pere Ibarz

Jesús Jiménez

Joaquim Lòpez

Josep M^e Martínez

Almudena Muñóz

Vicenç Ollé

Manuela Orejudo

Paco Palmero

Joan Palomeras

Jose Pedrosa

Esteve Pouget

Ramon Prunera

Raimon Giner

Jose Luis Romero

Manuel de los Santos

Eulàlia Sellès

Jordi Serra

Josep Antón Serra

Meritxell Seva

Miguel Termes

Gemma Torras

Juli Ubach

Miquel Vallés

Oleguer Vallés