



PROCÉS DE PARTICIPACIÓ PER AL PLA D'ORDENACIÓ URBANA MUNICIPAL DE COLLBATÓ

Informe d'activitats de la tercera fase i presentació de
propostes ciutadanes

Abril 2017

Grup de Recerca en Ecologia Social i Plantejament Participatiu

Directora del Projecte: M^a Àngels Alió

Investigadors: Abel Caballero, Natalia Fiallo i Silvia Mateu

Becari: Borja Gonzalez

Col·laboració: César Javier Rojas i Bernardo Aco



**Diputació
Barcelona**



**Ajuntament
de Collbató**

Índex

1. Introducció.....p.3
2. Els Tallers.....p6
3. Llista definitiva de propostes i resultats de les votacions.....p35

En aquest informe es presenten les activitats realitzades des del 14 de gener fins a finals de març de 2017 i que conformen la tercera fase del procés de participació del POUM de Collbató.

Per tant, es tracta a d'unes activitats que es van realitzar com a fase final i de retorn del que s'havia anat desenvolupant anteriorment. I que va fer possible que els participants que ho desitgessin, poguessin preparar activament les propostes que eren la finalitat principal de tot el procés.

Cal assenyalar que les activitats que es van realitzar durant la primera i la segona fase van permetre preparar el camí cap a la formulació final de les propostes que es presenten en aquest document. I per aquest motiu seria convenient complementar la seva lectura amb els informes corresponents a aquesta primera i segona part. Aquest document anterior es va lliurar telemàticament a l'Ajuntament el dia 27 de gener.

Concretament, aquest informe final consta de 3 parts. Una primera part introductòria dedicada a la presentació de tota la fase en conjunt, una segona part on es descriu el desenvolupament de les sessions de treballs i, finalment, una tercera part amb les propostes pròpiament dites.

1. Introducció: El pla de treball de la tercera fase
2. Els tallers.
 - 2.1. Els tallers de preparació de les propostes
 - 2.2. Els tallers de votació de les propostes
3. Llistat de propostes

1. Introducció: El pla de treball de la tercera fase

El programa d'activitats de la tercera fase inclou sis sessions de treball, essent necessari distingir entre les 4 primeres, que tenien l'objectiu de debatre i definir el contingut de les propostes de la manera el màxim concreta possible, i les 2 reunions finals, on es van votar les propostes finals.

Aquestes sessions es van realitzar durant els mesos de gener, febrer i març. S'ha d'assenyalar que el treball de preparació d'aquesta fase final havia començat el mes de desembre de 2016 amb un correu-e a les entitats ciutadanes que havien participat fins aleshores. En aquest correu s'avançava que el mes de gener es reprendrien els tallers, per als quals es suggeria la conveniència que comencessin a pensar propostes. Per tant, encara que el treball del 2GES va consistir essencialment en la preparació i direcció/coordiació dels tallers també van haver-hi altres activitats que es relacionaven igualment amb els ciutadans. A part d'aquests correus-e de recordança, també hi havia els que s'enviava periòdicament per tal d'anunciar la realització de les reunions i que, en determinades ocasions es reforçava amb trucades telefòniques.¹

A la taula següent es detallen totes aquestes activitats ordenades en funció del calendari de realització (Taula 1).

Taula 1. Cronologia de les activitats

Data de realització	Activitat
21 de desembre	Correu-e als participants per a preparar els futurs tallers
14 de gener	1r. taller: disseny preliminar de propostes
18 de gener	Correu-e als participants recordatori de les activitats
21 de gener	2on. taller: elaboració de propostes
4 de febrer	3er. taller: elaboració de propostes
10 de febrer	4ar. taller: elaboració de propostes
24 de febrer	5é. taller: votació de propostes
8 de març	Visita amb veïns a la Font del Còdol i Cloenda de la Participació Escolar
16 de març	6è. Taller: votació de propostes i cloenda
22 de març	Reunió de treball 2GES – GMG
27 de març	Tramesa electrònica als participants del llistat de propostes per al POUM
7 – 30 d'abril	Exposició pública del llista de propostes al Casal de Cultura

Així, a més a més dels tallers, també va haver-hi una visita amb veïns que inicialment no s'havia previst en el moment inicial de programació de les activitats de participació però va semblar convenient realitzar.²

També va haver-hi una reunió amb el Sr. Joan Badia de GMG i dues membres del seu equip per explicar i comentar conjuntament la llista de propostes que havia resultat del procés de

¹ Veure annex

² La cloenda de la participació escolar no s'havia previst realitzar però va semblar molt convenient poder realitzar-la després d'haver-ho proposat a les respectives escoles de La Salut i Mansuet

participació. El dia 27, aquesta mateixa llista es va enviar en un arxiu telemàtic a les associacions i persones que havien participat en els tallers.

Finalment, al dia d'avui, mentre s'està redactant aquest informe, s'està preparant el material per exposar públicament la mateixa llista de propostes al Casal de Cultura entre el 7 i el 30 d'abril.

Tanmateix, els tallers de participació, en nombre de 6, constitueixen la part més important de les activitats. Per aquest motiu s'ha elaborat una taula específica per a ells on figuren les dades descriptives principals de cada reunió. A continuació es profunditza en cada un d'aquests taller

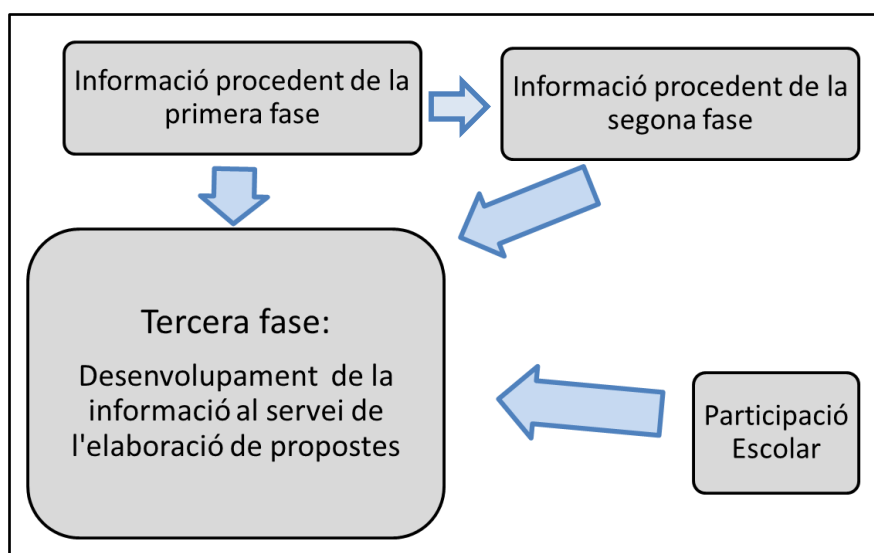
2. Els tallers

Amb l'inici del primer taller de participació el dissabte 14 de gener al matí al Casal de Cultura començava la fase final del procés de participació. Una fase en la que s'havien de materialitzar els objectius que s'esperava assolir i que s'havien de concretar en propostes, suggeriments i idees per al POUM de Collbató.

Des del punt de vista participatiu cal dir que ja es partia d'un conjunt d'informacions, demandes i propostes que la població havia anat fent arribar a través dels tallers que s'havien realitzat durant el període anterior així com també les enquestes a les associacions i altres mitjans de trobada.³

Per tant, tot i que aquesta fase ja partia d'informació abundant (Figura 1), es va dissenyar un pla de treball orientat a que els assistents als tallers poguessin aprofundir el màxim possible en la formulació de propostes. I també que es poguessin implicar en la decisió de les propostes que es farien arribar als responsables finals de l'elaboració del POUM.

Figura 1. La relació entre les distintes parts del procés participatiu i la tercera fase.



Amb aquesta finalitat es va dissenyar un pla de sessions que es diferenciava en tres parts (Taules 2 i 3): Un primer taller per tal de recapitular sobre els grans temes a considerar. Una segona part composta de tres tallers, dedicat al comentari i formulacions alternatives o de millora de

³ Veure informe de la 1ª i 2ª fases que es va lliurar a l'Ajuntament el dia

propostes concretes. I per acabar dos tallers decisoris que havien de permetre elaborar les propostes definitives.

Taula 2. Les subfases del procés final

Primera fase	1 taller de recapitulació i monogràfic de problemes
Segona fase	3 tallers de formulació de propostes
Tercera fase	2 tallers de votació

A continuació la taula 3 mostra les principals dades descriptives de cada un d'aquests tallers

Taula 3. Descripció dels tallers

Taller 1

Lloc, Data i Hora: Sala d'Actes del Casal de Cultura, 14/01/2017, 10:00-13:00

Participants:

Sílvia Baraldés, Òscar García, Raimon Giner, Josep Martínez Trepas, Esteve Pouget, Josep Anton Serra, Jordi Serra, Meritxell Seva

Contingut:

Disseny preliminar de propostes i anàlisi de 2 temes monogràfics a proposta dels assistents.

Membres de l'equip 2GES: M^a Àngels Alió, Abel Carretero, Natalia Fiallo, Borja González.

Taller 2

Lloc, Data i Hora: Sala d'Actes del Casal de Cultura, 21/01/2017, 10:00-13:00

Participants:

Concepció Alsina, Mercé Dedeu, Gemma Estrada, Vicente F. Huerta, Óscar García, Francisco Gómez, Felisa Martínez, José B. Pérez, Esteve Pouget, Eulàlia Sellès, Meritxell Seva

Contingut:

Anàlisi i comentari de una part de les propostes que havien anat sorgint durant el procés participatiu. Per aquesta feina els participants es van dividir en petits grups (3/4 persones) i al final de la sessió es va fer una posada en comú entre tots els assistents.

Membres de l'equip 2GES:

M^a Àngels Alió, Borja González, Silvia Mateu

Taller 3

Lloc, Data i Hora: Sala d'Actes del Casal de Cultura, 04/02/2017, 10:00-13:00

Participants:

Concepció Alsina, Jesús F., Óscar García, Raimon Giner, Esteve Pouget, Jose Luis Romero, Manuel de los Santos, Eulàlia Sellès, Josep Anton Serra, Meritxell Seva

Contingut:

En aquest taller es va continuar treballant amb més propostes també per grups.

Membres de l'equip 2GES:

M^a Àngels Alió, Abel Carretero, Borja González, Silvia Mateu i Cesar Rojas

Taller 4

Lloc, Data i Hora: Sala d' Actes del Casal de Cultura, 10/02/2017, 18:00-20:00

Participants:

Concepció Alsina, Sílvia Baraldés, Felip Casanova, Pere Costa, Josep Lluís, Óscar García, Raimon Giner, Pere Ibarz, Jesús Jiménez, Joaquim Lòpez, Vicenç Ollé, Esteve Pouget, Ramon Prunera, Jose Luis Romero, Manuel de los Santos, Eulàlia Sellès, Josep Anton Serra, Meritxell Seva, Miquel Vallés

Contingut:

Aquest va ser el tercer taller dedicat a la formulació de propostes.

Membres de l'equip 2GES: M^a Àngels Alió, Abel Carretero, Borja González, Sílvia Mateu i César Rojas.

Taller 5

Lloc, Data i Hora: Sala d'Informàtica del Casal de Cultura, 24/02/2017, 17:00-20:00

Participants:

Felipe Casanova, Pere Costa, Josep Lluís Escriu, Óscar García, Raimon Giner, Jesús Jiménez, Manuela Orejudo, Paco Palmero, Esteve Pouget, Ramon Prunera, Manuel de los Santos, Eulàlia Sellès, Meritxell Seva, Miquel Vallés.

Contingut:

Votació de les propostes relacionades amb el POUM, fins un total de 85.

Membres de l'equip 2GES:

M^a Àngels Alió, Abel Carretero, Borja González, Sílvia Mateu i César Rojas

Taller 6.

Lloc, Data i Hora: Sala d'Actes del Casal de Cultura, 16/03/2017, 16:00-20:00

Participants :

Concepció Alsina, Joan Badia, Felipe Casanova, Jordi Garcia, Oscar García, Jesús Jiménez, Almudena Muñoz, Joan Palomeras, Jose Pedrosa, Ramon Prunera, Raimon Giner, Manuel de los Santos, Eulàlia Sellés, Josep Antón Serra, Meritxell Seva, Miguel Termes, Gemma Torras, Juli Ubach, Miquel Vallés, Oleguer Vallés

Contingut:

Votació de 21 propostes relacionades amb la política i la gestió municipal urbana i nova votació de 8 propostes relacionades amb el POUM que havien quedat pendents de reformulació en la sessió anterior.

A la fi del taller es va fer un senzill 'acte de clausura del procés participatiu amb la presència del Regidor d'Urbanisme, el Sr Josep Estradé.

Membres de l'equip 2GES:

M^a Àngels Alió, Abel Carretero, Borja González, Sílvia Mateu i César Rojas.

2.1. El primer taller: Recopilació de temes rellevants i Monogràfics

Com s'ha dit, el primer taller es va dedicar a recopilar informació que s'havia anat incorporant al procés participatiu i que permetien formular propostes sobre els principals problemes que calia resoldre a Collbató. Amb aquest objectiu es va dissenyar un taller organitzat al voltant de dues activitats diferents: La primera, el treball en equips per tractar una sèrie de temes rellevants de cara a la formulació de propostes per al POUM. I la segona la presentació de idees o propostes concretes per part dels veïns i que es va anomenar monogràfics.

Per aquest taller es va preparar una abundant base gràfica que prèviament es va exposar a la sala, inclosa una gran fotografia aèria provinent del edifici del Ajuntament. Es preveia que aquest material servís de suport en el cas que així ho aconsellés el desenvolupament de la sessió.

La successió de les activitats va ser la següent (Taula 4):

Taula 4. Desenvolupament del taller 1 (14 de gener).

1. Benvinguda, explicació del desenvolupament del taller, constitució dels grups de treball i distribució de les fitxes
2. Treball en grup dels tres primers temes
3. Exposició de dos temes monogràfics
4. Represa del treball en grups
5. Recollida de fitxes i comiat fins a la propera sessió

Per tal d'organitzar el treball en equip es va distribuir entre els assistents una fitxa per a cada un dels temes que es proposava tractar. Aquesta fitxa, idèntica per a tots els temes, estava estructurada en 4 parts (Figura 2) amb la idea que permetessin recollir les principals idees i propostes que caldria tenir en compte de cara a la definició de les propostes.

Figura 2. Estructura de les fitxes del treball en equip

TEMA Nom de les persones que fan les propostes
Problemes que s'identifiquen amb el lloc o l'activitat
Propostes
1.
2.
3.
Que es vol aconseguir

Per aquesta sessió s'havia previst el tractament de sis temes: *L'eix principal i l'economia local, les rieres, els solars buits i els equipaments, el sòl no urbanitzable, l'autopista i la mobilitat sostenible*. Els assistents es van organitzar ells mateixos en 2 grups de treball.⁴

⁴ Veure annex per a les fitxes de cada un dels grups de treball

A destacar que va ser una feina molt intensa i que tots els components de cada grup van treballar-hi amb molta concentració. Era important que per aconseguir la finalitat prevista hi hagués un debat i intercanvi d'informació i opinions entre el grup per tal que les propostes fossin resultat d'un consens real entre els components del grup. Tanmateix era una feina que fossin el resultat d'un consens real entre els que venien participant amb certa regularitat i en coneixien els resultats preliminars. Alguns també portaven els documents que s'havien anat distribuint en els mesos anteriors i el feien servir per comprovar algunes informacions.

Passada 1 hora de treball es va proposar de fer una aturada per escoltar el que volien explicar dos dels assistents al taller que s'havien compromès a explicar dos temes monogràfics que podrien ser d'interès.

Concretament, van parlar la Sra. Silvia Baraldés, que va explicar la problemàtica dels impactes de la pista de cotxe d'automodelisme que hi ha veïna a al barri de Can Missé, i el Sr. Josep Martínez Trepà va presentar la seva proposta de modificació de nova alineació del carrer Torrefarrera i de preservació colindant.⁵ A destacar que en ambdós cassos va ser molt útil la fotografia aèria que hi havia disponible a la sala per tal de que tots els assistents poguessin apreciar amb detall les indicacions que s'anaven fent mesura que avançaven les explicacions.

Un cop fetes aquestes exposicions, que van merèixer comentaris i preguntes per part dels assistents, es va passar a la segona part de la sessió i els mateixos equips van continuar amb les fitxes temàtiques que encara faltaven.

2.2. Els tallers per a la definició de les propostes

El 21 de febrer es va reprendre el procés participatiu amb el primer taller dels tres tallers que es preveia que es destinessin a la formulació concreta de propostes.

Com ja s'ha explicat, la finalitat d'aquests tres tallers era aconseguir que els assistents participessin en la formulació definitiva de les propostes. Per a preparar aquests tallers l'equip 2GES va estudiar les fitxes del taller anterior i les va contrastar amb la informació que s'havia anat obtenint del treball anterior durant la primera i la segona fases del procés participatiu, així com les propostes i demandes que s'havien formulat durant la participació escolar. I de la mateixa manera que en el primer taller també es va demanar als assistents que s'organitzessin en grups de treball.

2.2.1. Les fitxes de les propostes per al treball en grup

Amb aquest objectiu es van preparar 65 fitxes, una per proposta. Cada fitxa estava estructurada en 3 parts, una pel títol, una segona per descripcions o desenvolupaments inicials i una tercera destinada exclusivament a les aportacions dels grups de treball. Es preveia que en cada taller s'estudiarien entre 20 i 30 propostes.

Per a facilitar el treball les fitxes tenien colors diferents en funció del tema que tractaven. Concretament, hi havia el groc per l'urbanisme, el verd per l'agricultura i el medi natural, el rosa

⁵ A l'annex figura el document que va escriure el Sr. Martínez Trepà sobre aquest tema i les alternatives per a la mobilitat.

per les ordenances municipals, el taronja pels equipaments, el gris per la mobilitat i, i finalment, el blau per les rieres.

Al inici del taller, i un cop formats els grups de treball, es va distribuir el mateix joc de fitxes a cada equip per que poguessin començar a estudiar-ne el contingut, comentar i valorar les propostes i escriure les seves idees i opinions a cada fitxa (Figura 3).

Figura 3. Estructura de les fitxes per a la definició en grup de les propostes

Número de Proposta 3. Títol
Descripció. Text escrit
Comentaris o aportacions. Espai reservat per als grups de treball

Al llarg de tots aquests tallers tots els equips van estudiar les mateixes fitxes si bé que va haver-hi algunes diferències en el volum de material de cada taller (Taula 5).

Taula 5. Nombre de propostes/fitxes i nombre d'equips de cada taller

Taller	Total Propostes/Fitxes	Grups de treball
21 de gener	20	3
4 de febrer	14	3
10 de febrer	31	5

En els apartats següents es troben els detalls de cada un d'aquests tallers.

2.2.2. El taller del 21 de gener

La sessió va començar un cop es va haver explicat el funcionament del taller i el paper que tindrien les fitxes i les seves aportacions quan s'hagués de redactar les propostes definitives. Com que el nombre d'assistents va augmentar lleugerament es van poder organitzar 3 grups de treball, un de dos participants i dos de quatre. Tot seguit, cada grup va començar a repassar el joc de 20 fitxes que se li havia entregat per fer-se una idea del seu contingut i del que se'ls hi demanava més concretament. La proposta era que totes les fitxes fossin analitzades una per una per tots els grups, cosa que van començar a fer ràpidament.

Com en la sessió anterior algunes persones portaven material que ja s'havia treballat anteriorment, actitud que feia palesa un cop més que la majoria dels assistent veien molt clara la relació que hi havia entre les fases anteriors de la participació i els que s'estava fent en aquell moment.

També cal dir també que la metodologia que se'ls hi proposava va engrescar-los ràpidament i van treballar sense descans fins gairebé passades dues hores.

Per tal d'aconseguir que el treball no es fes massa feixuc es va proposar iniciar un breu període de debat conjunt. L'equip 2GES va organitzar un petit cercle de cadires i es va iniciar una ronda d'intervencions per posar en comú el que havien escrit en les seves respectives fitxes. Aquesta part del taller va ser molt enriquidora.



Figura 4. Vista de la sessió durant la posada en comú del estudi de les propostes

Un cop acabat aquest intercanvi cada grup va retornar a acabar la seva tasca amb les fitxes que no havien acabat. Finalment, una mica més tard de l'hora prevista (13,20 h.) es va recollir tot el material i es va donar per acabada la sessió amb la seguretat que en el proper taller es continuaria amb el mateix mètode i noves propostes.

A continuació apareix el llistat amb els enuncisats i descripcions de les propostes que es van tractar en aquest taller (Taula 6). El comentaris que van aportar-hi els assistents apareix en el material del Annex 3 que acompanya aquest document.

Taula 6. Propostes tractades al taller del 14 de gener

Proposta 1. Promoure un urbanisme que limiti el creixement de població fins als 6500 habitats com a màxim el 2.029
Descripció: L'increment demogràfic no hauria de repercutir en una ampliació de sòl urbà
Proposta 2. Promoure un augment de la densitat residencial en determinats sectors de l'espai urbà
Descripció: ⁶
Proposta 3. Delimitar sectors on sigui possible edificar en tipologies plurifamiliars i d'usos mixtes (residencials + comerç/serveis/professions lliberals)
Descripció: Cal especificar el nombre d'habitatges per edificis tenint en compte que s'han d'inserir en barris que ja tenen un determinat paisatge. Caldria afavorir activitats professionals de manera tal que poguessin conuiu en l'ús residencial

⁶ Inclou una fitxa amb les projeccions demogràfiques de Collbató fins al 2029

Proposta 4: Habilitar una fórmula que obligui a construir els nous habitatges i equipaments en solars buits
Descripció: es va deixar en blanc per tal de recollir el màxim possible d'idees diferents
Proposta 5: Definir fórmules, característiques i localitzacions de l'habitatge social
Descripció. Preveure diferències segons l'Habitatge per jove, gent gran i sectors socialment desfavorits. Localització: esplanada de davant del Parc de bombers. Edificació plurifamiliar de màxim 3 plantes en equilibri amb les trames urbanes ja existent.
Proposta 6. Qualificar els terrenys de Les Ginesteres II com a sòl agrícola
Descripció. Al llarg del procés participatiu s'han presentat diferents possibilitats d'ús agrícola: horts urbans, protecció de la vinya, protecció de l'olivera, ecosistemes que afavoreixen els bolets,... També s'ha destacat que és una zona idònia pel conreu per la quantitat de presència d'aigua. Cal destacar que és un sector prou gran (21 hectàrees) per a organitzar un nou parc agrari de producció sostenible
Proposta 7. Planificar un sector per a horts urbans de gestió municipal
Descripció. La proposta té a veure amb la necessitat de complementar les pràctiques individuals en horts particulars en les parcel·les residencials amb la possibilitat de compartir experiències agrícoles en indrets adequats. Al llarg del procés participatiu han sorgit idees de possibles espais que podries tenir aquesta funció. Un d'ells és a Les Ginesteres i un altre a la banda sud del carrer Bonavista.
Proposta 8. Aprovar una ordenança de construcció sostenible en els edificis actuals del Polígon de Les Ginesteres
Descripció. S'ha de preveure un programa d'aplicació gradual d'acord amb els propietaris i empresaris del sector. El nou POUM pot donar les directrius per a l'elaboració d'aquesta ordenança així com també per a la urbanització verda dels vials i espais públics del polígon.
Proposta 9. Aprovar una ordenança d'arquitectura sostenible aplicable a totes les àrees residencials del municipi
Descripció. Aplicar la normativa catalana d'ecoeficiència i sostenibilitat del 2006 a les diferents situacions arquitectòniques del municipi.
Proposta 10. Construcció d'un equipament de serveis ambientals en un dels solars buits construït en condicions d'arquitectura ecològica
Descripció. Seria convenient localitzar aquest equipament públic en un solar buit proper a l'Avinguda del Centenari. Les seves funcions serien les de gestionar la informació ambiental del municipi i fer-ne difusió i també activitats d'educació ambiental. Aquest edifici podria ser un element d'atracció de serveis i activitats per a les comarques del voltant. Una altra funció seria el fet d'actuar com a prototip de construcció ecoeficient i d'organització municipal i col·lectiva de serveis ambientals. Aquest equipament s'inspira en l'experiència que ja s'han dut a terme en altres municipis (Barcelona, Paretés així com d'altres a països europeus).
Proposta 11. Facilitar el desenvolupament d'un eix principal que ajudi a dinamitzar l'activitat en el nucli urbà
Descripció. La funció d'aquest eix seria acollir tot tipus de serveis i equipaments: serveis comercials, activitats professionals, habitatges protegits, equipaments

culturals, hotel d'entitats,... unides totes elles a través de voreres ben adequada pel passeig de vianants. Aquest eix parteix del Passeig Mansuet que connecta la plaça del casc antic amb l'Avinguda del Centenari i acaba a la zona comercial del Bonpreu. La idea inicial consisteix a consolidar la funció comercial i de serveis d'aquests dos sectors extrems i afavorir la instal·lació d'activitats a les seves proximitats en tot l'eix intermedi. Aquests espais diferenciats (àrea Bonpreu, Pg. Mansuet) es configuren les propostes de densificació sobre sols buits, edificis de protecció, edificis amb usos mixtes,...Dins d'aquest eix els equipaments i activitats culturals adquireixen un valor molt important.

Proposta 12. Planificar un circuit sostenible que connecti totes les àrees urbanes del municipi i dins de cada un dels barris en particular

Descripció. Aquesta és una demanda repetida formulada per diferents segments de la població, inclosa la comunitat escolar. La mobilitat sostenible és la que es realitza a peu i en bicicleta. També s'inclouen persones amb cotxets i persones amb diversitat funcional. Així com la del transport públic. Es preveu que aquesta sigui una mobilitat de demanda creixent en els pròxims anys. També s'ha de contemplar la millora del transport públic que uneixi els diferents barris.

Proposta 13. Millorar la connexió de les dues parts del nucli urbà prioritant la mobilitat sostenible

Descripció. La connexió va associada a la millora dels tres passos subterranis existents de l'autovia:

1. Túnel de la Font del Còdol: condicionar el túnel perquè puguin circular de manera còmoda les persones, bicicletes i persones amb mobilitat reduïda. Previsiblement caldrà establir mesures per a regular el trànsit d'un sol vehicle amb la incorporació de semàfors.
2. Túnel de La Fumada: en aquest cas es tracta d'obrir el túnel que actualment està clausurat i de preveure les connexions amb els vials a banda i banda. També aquí caldria prioritzar la circulació de vianants i bicicletes i preveure el trànsit d'un sol vehicle i la incorporació de semàfors
3. Túnel de Can Dalmases: caldria alliberar la circulació de la riera per sota

l'autovia i habilitar ponts per sobre el vial pel trànsit de vehicles, vianants i bicicletes.

La participació escolar ja ha ressaltat la necessitat del carril bici a través de tots els barris

Proposta 14. Habilitar un vial de mobilitat sostenible i un per a vehicles a la cornisa de la banda esquerra de la riera de Can Dalmases entre la Font del Còdol, Les Illes i La Fumada

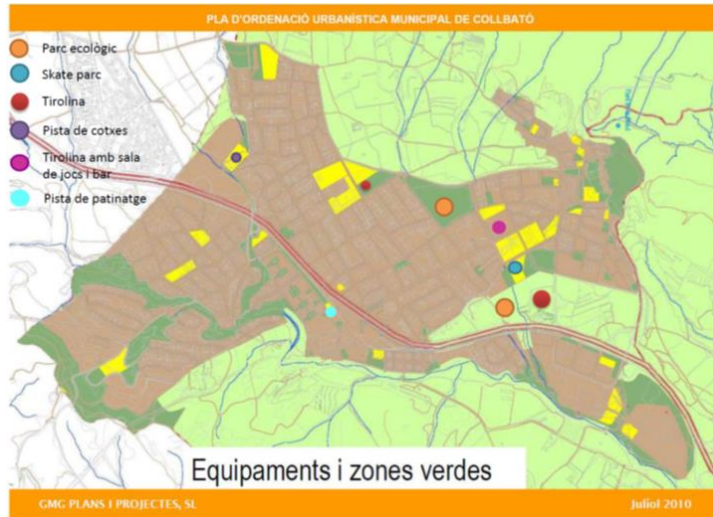
Descripció. Es tracta de connectar els 3 barris afavorint els desplaçaments a peu i en bicicleta. També es pot complementar amb un vial adjunt per a vehicles amb velocitat lenta. Fóra convenient connectar els desplaçaments amb peu i amb bicicleta amb els recorreguts per sota els túnels de la Font del Còdol i la Fumada.

Proposta 15. Instal·lar pantalles acústiques a banda i banda de l'autovia al seu pas per la trama urbana

Descripció. Es tracta d'instal·lar les pantalles acústiques d'obra i vegetals per tal de disminuir l'impacte sonor i la contaminació provocada pel trànsit. El POUM podria dissenyar les característiques d'aquestes instal·lacions inclosa l'ocupació d'una

Figura 5 . Distribució de la xarxa de carril-bici segons la participació escolar

Figura 6. Localització de les propostes d'intervenció procedents de la participació escolar



2.2.3. El taller del 4 de febrer

En aquest taller va començar a les 10 del matí, a la mateixa hora que els anteriors i es va centrar igualment amb les propostes per bé que es va introduir alguna modificació en el programa del taller.

Com en el taller anterior, al començament es va procedir de la mateixa manera amb el repartiment de fins a 14 jocs de propostes a cada equip, fins a un total de 4 grups.

La diferència substancial que s'hi va introduir respecte el desenvolupament anterior prové del fet que en el grup de 14 propostes n'hi havia algunes, concretament les propostes que demanaven una atenció més detallada abans de que els equips passessin a comentar-les. Es tractava, bàsicament, de dos tipus de propostes. El primer la de les rieres, fitxes 7 i 8, que degut a la complexitat de les intervencions que podien arribar a necessitar semblava que podien requerir d'una mica més d'atenció. El segon, fitxes 13 i 14, era el de l'àrea de Les Llonganies i La Fumada, una àrea al voltant de la qual semblava haver-hi una forta sensibilitat local. En qualsevol cas eren dos temes que ja s'havien manifestat com a importants des dels inicis del procés participatiu i que potser demanaven una última reflexió conjunta abans de passar al seu tractament en les fitxes corresponents.

En aquest taller el tractament d'aquests dos temes va ser com un breu parèntesi alhora de descans i també de reflexió sobre temes complexos que podrien ajudar a reflexionar sobre les fitxes de les propostes que passarien a comentar en grup poc després.

En els dos cassos l'equip 2GES va recordar la informació que ja es tenia sobre aquests dos punts ajudant-se de material gràfic relatiu a la seva localització. Especialment la gran fotografia aèria que s'ha comentat més amunt així com algunes diapositives específiques que es van projectar a la sala. Després d'aquestes breus explicacions o recordatoris es va obrir un torn d'intervencions seguit posteriorment per la distribució d'una breu i senzilla enquesta individual per a cada un dels temes⁷. Al acabar la sessió, juntament amb el joc de fitxes habitual, també es van recollir aquestes enquestes. Les taules 7 i 8 mostren els resultats d'aquesta breu indagació final.

Taula 7. Enquesta per les propostes sobre les rieres

RIERES	SI	NO	?	Blanc
Riera de Can Dalmases				
▪ Protecció a tot el llarg del recorregut	9	0	0	0
▪ Preveure accessos en condicions per a vianants	5	2	1	1
▪ Protegir els torrents a la dreta de la riera de Can Dalmases	9	0	0	0
Riera de La Massana				
▪ Considerar la xarxa de la Massana com sistema hídic de protecció	8	0	1	0
Riera del Missé i de la Fumada				
▪ Considerar la xarxa del Missé i La Fumada com sistema hídic de protecció	7	0	1	1
▪ Caldria estudiar la construcció d'una xarxa de pluvials on fos possible, amb l'objectiu que disminuís la tendència d'inundació al final de la Rambla de la Generalitat en el sector adjacent a l'autovia	9	0	0	0

Taula 8. Enquesta per les propostes sobre la zona La Fumada – Llongànies

LA FUMADA	SI	NO	?	Blanc
▪ Espai d'equipaments	4	4	2	0
▪ Espai verd	10	0	0	0
▪ Vial nou que travessa NW - SE	10	0	0	0
▪ Nova línia de construcció al carrer de la Creu	2	5	3	0
▪ Polígon d'actuació de nova residència	0	5	5	0
▪ Projecte de tres noves edificacions serveis/comercials	1	3	4	2

⁷ Vegeu annex

▪ Línia de construcció de serveis al passeig de La Fumada	2	5	0	3
▪ Mantenir la zona de La Fumada com espai no urbanitzable	8	0	2	0

A les dues enquestes també hi havia espai per a escriure comentaris o opinions que eren els següents. A la taula següent (Taula 9), s'han inclòs aquestes informacions qualitatives.

Taula 9. Propostes i opinions qualitatives complementaries per a les rieres

Rieres	La Fumada - Llongànies
<ul style="list-style-type: none"> • Cal protegir rieres per evitar inundacions, també al casc antic • Protegir la riera de La Salut, que també es relaciona amb les fonts del poble • Connectar les rieres amb clavegueram adequat per impedir aiguats en èpoques de pluja • La xarxa de pluvials també s'hauria d'implantar al casc antic • Els camins de les rieres s'han d'entendre com camins pels costats • Les rieres s'han de mantenir netes perquè facin bé la seva funció 	<ul style="list-style-type: none"> • Cal mantenir espais verds, bosc i natura i natura (cal pensar en terrenys) ja urbanitzables en comptes de crear-ne (de) nous. Un sense sentit • Cal mantenir els espais verds que facin la funció de pulmó verd entre urbanitzacions i autovia. Tenim prou espais urbanitzables buits com per poder fer aquestes accions • La Fumada com a pulmó verd. Si volem locals comercials i altres, amb tot el que hi ha pensat a l'Agda. del Centenari ja hi ha prou. No estem en una ciutat, volem característica de poble

Per tant, es desprèn un cert consens en mantenir sense urbanitzar la zona esquerra de La Fumada, entenent com a tal la que queda a l'esquerra de de la NII en direcció al poble. També, encara que de manera menys evident, es deixa entreveure la possible construcció d'equipaments, amb una ocupació poc densa, a la banda oposada, en la zona de Can Pigó, a la banda de la B-112 i Llonganies.

Finalment, pel que fa a les 14 fitxes que van ser l'objecte central de la sessió es detalla a continuació el seu contingut tal com s'ha fet abans amb les primeres 20 propostes

Taula 10. Llista de propostes que es van estudiar al taller del 4 de febrer

Proposta 1. Protegir els camins rurals d'accés al Parc Natural de Montserrat
Descripció: Incloure aquests circuits dins la mobilitat sostenible del municipi. Cal advertir o prohibir els vehicles motoritzats amb excepció de la mobilitat d'usos agraris. Cal estudiar la cruïlla a la sud-oest del Bosc del Missé (cruïlla del Passeig de Ronda amb l'Avinguda de la Vinya Nova)
Proposta 2. Millorar l'organització de la mobilitat en els límits exteriors del Casc Antic

Descripció: Cal adaptar la mobilitat dins l'estructura del Casc antic ja que és un patrimoni molt important a protegir	
Proposta 3. Habilitar un carril bici connectant tot el municipi	
Descripció: -Adequar recorreguts ja existents com el Camí de Ronda per facilitar el pas de bicicletes i vianants -Connectar camins de mobilitat sostenible ja existents i que estan tallats com en el cas de Les Illes -Habilitar aquests els recorreguts per tal que arribin als equipaments municipals. -Circuit intern dins el barri de Can Dalmases -Vial de mobilitat sostenible que uneixi La Fumada amb la Font del Còdol passant per Les Illes, vorejant aquests els barris a la banda esquerra de la riera. Aquest carril es pot complementar amb un vial per a un sol vehicle de circulació lenta. -Habilitar el túnel del Bon preu per a la mobilitat sostenible i obrir el túnel de La Fumada i habilitar-hi un carril per bicicletes i vianants i un vial per a vehicles en una sola direcció. -S'adjunta plànol de mobilitat sostenible que va resultar de la participació escolar de nens i nenes	
Proposta 4. Mobilitat a Can Dalmases	
Descripció: Per solucionar la mobilitat que travessa la urbanització de Can Dalmases provinent d'Hostalet de Pierola, es proposen dues fases: <ul style="list-style-type: none"> - primera fase: habilitar un circuit d'anada pel carrer AV de Pierola i un de tornada pel carrer Av de Can Dalmases. Aquests dos carrers s'haurien de considerar de circulació lenta ja que travessen el nucli de circulació. - Segona fase: habilitar un circuit alternatiu amb la construcció d'un pont que connecta Can Dalmases fins el Carrer Linde, que passa per sobre la riera de Can Dalmases. 	
Proposta 5. Regular una xarxa de mobilitat sostenible en els camins rurals principals	
Descripció: Es pensa especialment en vianants i bicicletes. Aquests camins necessitarien que el POUM proposés mesures de protecció. Les respostes a l'enquestes donen els següents camins, però això no vol dir que la llista no pugui ampliar-se:	
La Massana La Salut Serra de Can Dolcet Fomentar el trekking Els Masos Coves de Montserrat Camí de Fregari	Forn de Calç Can Pigó Camí Reial Camí de les Voltes Camí de les Canaletes Camí de les Bateries Camí de l'Aigua Camí de la Vinya Nova
Proposta 6. Plantar de manera intensiva vegetació autòctona en els espais propers a l'autovia	

Descripció: La vegetació permet reduir la contaminació ambiental causada pel trànsit de l'autovia
Proposta 7. Protegir i regenerar les rieres
Descripció: S'adjunta documentació
Proposta 8. Impedir construccions en zones inundables i millorar la protecció natural d'aquests espais
Descripció: S'adjunta documentació
Proposta 9. No construir habitatges a la banda sud del carrer Bonavista
Descripció: Va semblar que aquesta proposta no necessitava descripció
Proposta 10. Protegir el patrimoni històric i arquitectònic
Descripció: Ampliar el patrimoni històric amb el catàleg de localitzacions arqueològiques a més a més de les Coves del Salnitre
Proposta 11. Protegir de manera efectiva i concreta els espais naturals
Descripció: El municipi de Collbató manté una sèrie d'espais no urbanitzables que contribueixen a mantenir la bona qualitat ambiental
Proposta 12. Habilitar fórmules de protecció de l'espai agrícola
Descripció: Ja s'està treballant amb la figura del Parc Rural de Montserrat i del parc agrari. El Parc Agrari pot tenir diferents ubicacions dins del municipi, per exemple Les Ginesteres II, espai entre el Bosc del Missé i l'autovia,...
Proposta 13. Espai de Les Llongànies
Descripció: S'adjunta documentació
Proposta 14. Habilitar un espai per activitats de manipulació de productes agrícoles
Descripció: En aquests moments es consideren dos espais idonis per aquesta activitat: <ul style="list-style-type: none"> - per una banda la zona de les Ginesteres II que es dedicarà a usos agraris - i l'altre opció la zona de futurs serveis i activitats econòmiques entre el Bosc del Missé i l'autovia Caldria estar oberts a altres ubicacions. Concretament s'està pensant amb el nou molí d'oli. Però també hi podrien haver altres activitats associades a l'agricultura local.

2.2.3. Taller del dia 16 de febrer

El dia 16 de febrer es va realitzar el darrer taller per a la formulació conjunta de propostes. Es va realitzar un divendres a la tarda i va ser el que va tenir més assistència. Fins a 19 persones. Quedaven per tractar 31 propostes i van ser 2 hores de treball intensiu de tots els grups sense cap interrupció. El procediment era el mateix que en els dos casos anteriors. La distribució dels jocs de 31 propostes (Taula 11), diferenciades pel color segons els temes, i els membres del equip 2GES anaven circulant entre les taules per si hi havia necessitat d'algun comentari de suport o aclariment.

Taula 11. Propostes tractades al taller del 16 de febrer

Proposta 1. Condicionar el camí que uneix el nucli urbà amb el riu Llobregat per a vianants i bicicletes
Descripció: Adequar el camí ja existent per promoure recorreguts ambientals i connectar amb la via verda del Llobregat.
Proposta 2. Preveure espais per a noves activitats i serveis turístics
Descripció: Habilitar un alberg municipal al Casc Antic per acollir els visitants del municipi i del Parc Natural. Si cal, afegiu altres propostes.
Proposta 3 . Habilitar un viver d'empreses adreçat als emprenedors joves i enfortir l'economia local
Descripció: Aquest viver podria tenir el caràcter d'equipament en regim de col·laboració mixta, pública i privada. Hi ha 2 possibles localitzacions (elegir la més factible): <ul style="list-style-type: none"> • En un edifici de nova construcció en un solar buit de l'Aguda del Centenari o les seves proximitats • En un edifici ja existent al centre del poble fent la corresponent reforma
Proposta 4. Habilitar centres cívics a diferents barris del municipi
Descripció: És una necessitat important a barris com Can Dalmases i la Font del Còdol. Aquests equipaments servien com a local de reunions, trobada, oferta cultural. Cal preveure entre 3 o 4 centres cívics
Proposta 5. Ampliar els equipaments esportius actuals
Descripció: Hi ha la demanda d'una piscina coberta i un gimnàs al costat dels equipaments esportius existents
Proposta 6. Dotar el municipi amb un equipament educatiu en formació professional
Descripció: La ubicació podria ser al costat de l'actual institut. Podria ser convenient que aquesta titulació anés orientada a l'Agricultura i el Turisme
Proposta 7. Potenciar i ampliar els equipaments culturals del municipi
Descripció: Desenvolupar la xarxa de museus locals. Potenciar la casa natal d'Amadeu Vives com a element de turisme educatiu cultural.
Proposta 8. Adequar l'actual Casal de Cultural per a realitzar sessions de cinema
Descripció: Hi ha la demanda d'oferir sessions de cinema al Casal
Proposta 9. Aprovar una qualificació urbanística que protegeixi determinats trams del nucli urbà
Descripció: S'adjunta mapa amb la proposta de l'avanç del POUM (comentar la proposta i, si cal, afegir carrers). Es proposa afegir el recorregut entre la plaça de l'Orgue i la plaça del Molí de l'Oli.
Proposta 10. Eliminar les barreres arquitectòniques del municipi i adequar els espais i equipaments públics per les persones amb mobilitat reduïda i els cotxets
Descripció: És imprescindible en el cas dels equipaments
Proposta 11. Instaurar un transport públic municipal que connecti tots els barris del municipi i especialment els equipaments públics

Descripció: Caldria complementar aquesta acció amb una campanya de difusió de la mobilitat sostenible
Proposta 12. Protegir el patrimoni històric dels entorns naturals del municipi
Descripció: Es relaciona amb la proposta 5 del taller anterior. Es proposen la Torre del Telègraf el Forn de Calç, el Castell i la Bassa de Can Bros. Altres (proposar):
Proposta 13. Transformar la Masia de Can Dalmases en un equipament
Descripció: Aquest equipament podria acollir alguns serveis públics com sales de trobada per els veïns i habitatge per a persones amb dificultats econòmiques. Cal fer un estudi que permeti la viabilitat d'aquests dos tipus d'usos i planificar les condicions de la millora de l'habitatge amb la participació de les persones que hi viuen
Proposta 14. Soterrar les línies d'electricitat properes als nuclis habitats (Les Illes i La Fumada, Font del Còdol i Can Dalmases)
Sense descripció
Proposta 15. Aprovar una qualificació urbanística que protegeixi l'estructura del barri i l'arquitectura del Pujolet
Sense descripció
Proposta 16. Aprovar una qualificació urbanística que protegeixi l'estructura del barri i l'arquitectura de La Font del Còdol
Descripció: La Font del Còdol és un nucli de població de característiques populars associades a la pagesia molt representatiu d'assentaments rurals en la zona entre el Baix Penedès i Montserrat que forma part de l'expansió vitivinícola del segle XIX
Proposta 17. Habilitar una qualificació urbanística que permeti la densificació de l'Av del Centenari mantenint la trama d'habitatge aïllat
Descripció: Ocupar els solars buits de les mançanes veïnes a l'Avinguda i les limítrof, sempre mantenint la mateixa trama d'edificació aïllada. Més informació al mapa de l'avanç del POUM
Proposta 18. Aprovar una qualificació per a protegir i regenerar la xarxa de la riera de La Massana
Descripció: Es considera necessari estudiar amb l'ACA la regeneració dels punts de confluència de la riera amb els eixos de circulació sota la NII i també per dessota l'autovia
Proposta 19. Aprovar una qualificació urbanística que protegeixi la riera de Can Dalmases a tot el llarg del terme municipal
Descripció: Caldria donar tractament especial a: <ul style="list-style-type: none"> • la confluència entre la riera de Can Dalmases i la de La Massana • la bassa de Can Dalmases • preveure un camí per circular a peu a tot el marge esquerra de la riera de Can Dalmases

<p>Proposta 20. Refer en el mapa del POUM la línia de mançana situada entre el carrer Sabadell i l'Avinguda Pierola per tal d'adequar-la a la intervenció que es va fer en el seu moment en el torrent que circula al seu costat.</p>
<p>Descripció: Es tracta d'una demanda dels veïns derivada de la cessió d'espais que va resultar de l'arranjament del torrent que baixa paral·lel a l'Avinguda Pierola, en la part final a l'esquerra, aquest torrent baixa per el costat d'una mançana de 4 parcel·les d'habitatges unifamiliars. Aquestes parcel·les es van veure involucrades en la intervenció de la Agència Catalana de l'Aigua amb l'objectiu de controlar els impactes d'aquest tram del curs hídric</p>
<p>Proposta 21. Habilitar el Jardí de Can Rogent com a espai d'ús públic</p>
<p>Descripció: El Jardí de Can Rogent és un espai patrimonial que pot fer funcions identitàries</p>
<p>Proposta 22. Ampliar l'equipament de l'skate park amb una nova zona destinada per a skate park per a infants (fins els 12 anys).</p>
<p>Descripció: HI ha la demanda que aquesta nova instal·lació estigui davant de l'actual skate park i en les proximitats de l'actual àrea de joc infantil. També es proposa millorar l'estat de l'actual.</p>
<p>Proposta 23. Preveure un edifici que serveixi d'aixopluc dels usuaris de les activitats de lleure a l'aire lliure del parc lúdic en un entorn natural</p>
<p>Descripció: En aquest edifici es pot preveure servei de cafeteria i com a centre d'organització d'activitats del mateix parc</p>
<p>Proposta 24. Habilitar una zona esportiva i de lleure pròxima a la zona del Bonpreu on practicar el patinatge.</p>
<p>Descripció: Hi ha la demanda d'una pista de patinatge per part dels escolars Es podria complementar amb una guingueta de venda de llaminadures i begudes</p>
<p>Proposta 25. Reestructurar el trànsit entre l'Av del Centenari i l'Av Principal per evitar l'entrada obligatòria al pàrquing del Bonpreu per anar en direcció al C/ Gaudí.</p>
<p>Sense descripció</p>
<p>Proposta 26. Potenciar i adequar l'Ermita de la Salut i els camins que la connecten amb el nucli urbà.</p>
<p>Sense descripció</p>
<p>Proposta 27. Millorar el enllumenat públic del municipi.</p>
<p>Descripció: Hi ha diferents sectors del municipi on manca llum, com el Bosc del Missé i Can Dalmases. També els carrers de connectivitat entre els diferents barris hi ha una falta d'enllumenat.</p>
<p>Proposta 28. Habilitar l'antic circuit d'automodelisme de Can Migrat com espai d'horts urbans</p>
<p>Descripció: Es demana reconvertir el circuit en un espai d'horts urbans comunitaris per els veïns de Can Migrat o d'altres barris que puguin estar interessats. Un element a considerar positivament és la proximitat d'aigua. Podria complementar-se amb els horts urbans que es proposa ubicar a Les Ginesteres, un a la banda SE i l'altra a la NW.</p>
<p>Proposta 29. Destinar a Parc Agrari la zona compresa entre la riera de La Maçana i la N-II</p>

Descripció: Es tracta de reforçar l'ús agrícola de la zona aprofitant la proximitat d'aigua
Proposta 30. Senyalitzar la cruïlla on va parar el camí de la Vinya Nova per tal de desviar la circulació de vehicles cap a la N-II o l'Avinguda de Ronda
Descripció: És una proposta que caldria estudiar en el marc del model de la mobilitat sostenible. L'objectiu immediat és evitar la circulació de vehicles provinents de la Vinya Nova cap a l'interior del barri del Misser
Proposta 31. Condicionar les aceres per al us de vianants
Descripció: És una demanda dels veïns que han anat sorgint de manera intermitent al llarg de tot el procés. Hi ha diferents problemes que caldria resoldre <ul style="list-style-type: none"> - L'absència de voreres en recorreguts que usualment es fan a peu com és el cas del tram final del Passeig de La Fumada fins a la parada de l'autocar públic - La difícil relació entre arbres i vianants en aceres estretes - El mal estat de les aceres en determinats trams de l'Avinguda del Centenari - Altres



Figura 7. Grups de treball durant el taller del dia 4 de febrer

A les 8 hores es va finalitzar el taller i es va acomiadar als assistents recordant-los-hi que els propers 24 de febrer i 16 de març hi haurien els tallers finals amb l'objectiu exclusiu d'aprovar definitivament les propostes.

2.3. Els tallers 5 i 6: Llista final de propostes.

Després dels 3 tallers anteriors tot apuntava a que ja hi havia suficient informació com per passar a la formulació de les propostes definitives. Bàsicament, es partia del supòsit que a conseqüència de la transparència de les sessions, així com també a causa del gran nombre d'informació recollida, ja hi havia prou elements com perquè l'equip 2GES elaborés aquest llistat definitiu.

Per aquest motiu es va passar a la definició de les propostes. Aquesta part del treball es va fer partint de l'anàlisi de les fitxes i les aportacions dels 3 darrers tallers i procurant que els redactats s'ajustessin el màxim possible als enunciats que s'havien treballat amb els veïns.

Aquesta tasca va comportar l'ampliació del nombre de les propostes inicials ja que una part important del comentaris dels participants aconsellaven el seu desdoblament en propostes més concretes i diferenciades. És el que va passar, per exemple en el cas de les propostes sobre la protecció de determinats elements del patrimoni natural i històric, i també amb la proposta de la zona de La Fumada - Les Llongànies, que es va desdoblar en 3.

Inicialment el volum total de propostes que corresponien al POUM pujava a 80, per bé que després dels taller s'hi van afegir 4 més. A part també hi havia 22 propostes provinents de demandes de la població que havien anat arribat durant el procés participatiu i que es referien a la política municipal.

Aquest nombre tant elevat, si es compara amb les 65 propostes que s'havien tractat en els tallers anteriors, aconsellava que la decisió final sobre les propostes per el POUM es prengués per votació. Per això, els dos tallers finals es van destinar a la realització de les votacions.

2.3.1. El taller del dia 24 de febrer. Votacions de les propostes per el POUM

Excepcionalment, aquest taller es va celebrar a l'aula d'informàtica del Casal de Cultura. Previament s'havia avisat de que aquest dia es decidiria les propostes que es trametrien al equip del POUM i que aquesta decisió es prendria per votació.

Amb aquest objectiu el desenvolupament del taller va ser el següent (Taula 12):

Taula 12. Desenvolupament de les votacions

Explicació de les condicions de la votació. a) Les propostes es votarien individualment. b) Hi hauria la possibilitat de votar-la afirmativament o SI, negativament o NO i en blanc. A tots els assistents se'ls hi va lliurar un joc de tres cartolines de colors diferents: color verd = SI color vermell = NO color blanc = BLANC c) Un dels membres del 2GES controlava l'accés a la sala amb l'ajuda de la llista del cens que s'havia elaborat especialment.
Procés de votació. a) Un dels membres del 2GES anava projectant en pantalla el redactat de cada una de les propostes a votar, mentre un altre la llegia en veu alta. Els altres

dos membres del 2GES contribuïen a la coordinació i prenen nota del decurs del acte.

- b) Sovint calia obrir una pausa per fer comentaris abans de la votació, Cal recordar al respecte, que la majoria de propostes havien sortit d'una feina participativa en els tallers anteriors i que, per tant, la majoria d'assistents es sentien molt implicats en el seu redactat. A vegades en demanaven aclariments i àdhuc per algunes propostes, es va suggerir algun canvi.
- c) Durant la sessió alguna persona va haver de sortir de la sala, i també alguna va arribar tard. Això explica les petites modificacions en la xifra de votants, tal com es veurà més endavant.

Deiem que en aquest taller es van votar les 80 propostes (Taula 13) que s'havien preparat i que hauria de ser les que s'havien de traspasar al equip que estava elaborant el POUM. corresponien

Taula 13. Propostes votades al taller 5 (24 de febrer)

1	Aprovar formes d'intervenció urbana que facilitin l'augment de la densitat residencial en determinats sectors tot i respectant la morfologia de cada barri i conservant el que ja es considera convenient.
2	Els barris del Casc Antic, El Pujolet i la Font del Còdol han de preservar la seva estructura urbanística i arquitectònica i no s'hi ha d'introduir canvis.
3	Identificar els sectors i/o trams de carrers on es podrà construir edificis fins a 3 plantes (2 plantes + planta baixa). Es proposa la Av. del Centenari i alguns dels carrers veïns.
4	Reduir la superfície mínima de parcel·la edificable en edificació aïllada unifamiliar. Es proposa un mínim de 500 m2.
5	Preveure en determinats carrers i sectors d'edificació aïllada, la presència d'edificis bifamiliars.
6	Possibilitar la complementarietat de l'ús residencial amb determinades activitats professionals. Tant en edificis aïllats unifamiliars com en plurifamiliars si no provoquen impactes o destorbs en els veïns o l'entorn.
7	Preveure l'ocupació obligatòria i regulada dels habitatges fora d'ús.
8	Els solars buits haurien de ser un objecte d'especial atenció com a llocs on aplicar especialment aquestes mesures. Preveure formules d'adaptació en aquest tipus de parcel·les.
9	No aprovar noves àrees de sòl urbanitzable. Els increments de densitats i demogràfics s'han de produir en el marc de les qualificacions residencials actualment vigents.
10	No construir habitatges a la banda sud del carrer Bonavista.
11	Preveure que no es depassi un màxim de població de 6.500 habitants el 2029. Aquest increment demogràfic no ha de suposar una ampliació de sòl urbà.
12	Facilitar el desenvolupament d'un eix urbà a mode de prolongació dels dos nuclis actuals d'activitat local, el Passeig Mansuet i la Agda del Centenari en l'àrea del Bon Preu, facilitant la localització d'activitats en els espais intermedis.

13	Habilitar distintes qualificacions urbanístiques que possibilitin la complementarietat entre els usos residencials i de serveis i activitats professionals en aquest eix. Cal mantenir la tipologia d'edificació aïllada convenient revisada d'acord amb les propostes anteriors sobre la densificació. Es poden estudiar formules excepcionals d'edificació compacta en determinades mançanes del extrems de la Agda. del Centenari sense depassar les condicions de planta baixa més 2 plantes esmentades anteriorment
14	Aquest eix hauria de continuar essent un focus d'atenció per a la localització de nous equipaments públics (pista de patinatge en les proximitats del Bon Preu) i la ampliació de determinats equipament esportius existents (poliesportiu i skatepark infantil)
15	Construir un edifici plurifamiliar (planta baixa + 2 plantes) per a habitatge de gent gran en el solar de bombers que possibiliti l'ús mixt residencial/serveis. Es proposa que la planta baixa inclogui serveis per a les persones grans i un centre de dia.
16	Construir un edifici plurifamiliar (planta baixa + 2 plantes) per habitatges de lloguer a gent joves (fins a 35 anys) que possibiliti l'ús mixt residencial/serveis en planta baixa. Hi ha dos possibles localitzacions per aquest edifici: a) el solar dels bombers, en veïnatge al edifici de la gent gran i b) el triangle de Les Llongànies
17	Reformar els habitatges actuals de la Masia de Can Dalmases amb l'objectiu de destinar-los a emergències socials d'habitatge i grups de població més desfavorida. Inicialment es podria coordinar amb les famílies i persones que ja hi estan vivint. Aquest edifici caldria ser considerat com equipament públic i es podria complementar amb un centre cívic pels veïns
18	Incloure en el POUM les normes i mesures tècniques que caldria incorporar en una ordenança municipal d'edificació sostenible. Es podria utilitzar com a criteri orientador el Decret d'Eco Eficiència 21/2006 per bé que seria aconsellable afegir aportacions posteriors que també poden útils.
19	Incloure en el POUM el redactat de normes i mesures tècniques que permetin adequar els edificis i/ o habitatges existents als criteris d'edificació sostenible.
20	Redactar un plec de mesures tècniques per els edificis d'usos industrials amb l'objectiu que pugui utilitzar-se com a criteri orientador de les futures reformes cap a la eco-construcció en els edificis industrials.
21	Construcció d'un equipament de serveis ambientals en un dels solars buits. El nou edifici hauria de construir-se en condicions d'arquitectura ecològica preferiblement en les proximitats de les Avingudes del Centenari i de de la Generalitat.
22	Crear un parc amb tirolines de diferents dimensions d'alçada i longitud per a persones de totes les edats. La proposta és que es pugui fer a la zona dels Clots. També es contempla l'opció d'instal·lar un rocòdrom.
23	Habilitar un parc lúdic per a nens d'edat entre els 8 i els 12 anys aproximadament que permeti desenvolupar activitats socials diverses amb un predomini de caire lúdic. La proposta és que es pugui fer a la zona dels Clots.
24	Habilitar un parc lúdic per a nens petits. La proposta és que es pugui fer a la zona dels Clots.
25	Ampliar l'equipament de l'skate park amb una nova zona destinada per fer skate per a nens (fins a 12 anys).
26	Preveure un edifici per acollir els usuaris de les activitats de lleure a l'aire lliure del parc lúdic en un entorn natural.

27	Habilitar un alberg municipal per acollir els visitants del municipi i del Parc Natural. Algunes de les possibles ubicacions són: Masia de La Fumada, Hostal Vell, Casalot, antic Ajuntament al carrer Pau Bertran, àrea de La Salut...
28	Habilitar un viver d'empreses adreçat als emprenedors joves i enfortir l'economia local. Aquest equipament s'hauria d'instal·lar en un edifici ja existent rehabilitat. Algunes de les possibles ubicacions són: la Fumada (a l'antiga Penya Blaugrana), l'antiga caserna de bombers, l'antic Ajuntament al carrer Pau Bertran o la planta de dalt del Casal de Cultura.
29	Habilitar centres cívics (entre 2 i 3) a diferents barris del municipi. Aquests equipaments servrien com a local de reunions, trobada i oferta cultural. Algunes de les ubicacions proposades són La Masia de Can Dalmases o l'esplanada del final del carrer Font del Còdol.
30	Ampliar els equipaments esportius actuals i incorporar-hi un gimnàs al costat dels esportius existents.
31	Dotar el municipi amb un equipament educatiu en formació professional. La ubicació podria ser al costat de l'actual institut. Podria ser convenient que aquesta titulació anés orientada a l'agricultura, el turisme, les energies renovables, els esports de muntanya,...
32	Habilitar l'espai existent entre la Plaça de l'Era, el carrer Pau Bertran i el Passatge Blancafort (actual magatzem de la Guàrdia Municipal) per la rehabilitació del Museu del Poble
33	Preservar l'itinerari entre el Museu de l'Orgue, l'Oficina de Turisme, el Museu del Poble i el Molí de l'Oli com recorregut d'interès turístic i cultural.
34	Habilitar una fórmula de protecció dels elements següents del patrimoni històric en els entorns naturals del municipi: Torre del Telègraf, Forn de Calç, Castell, Bassa de Can Bros, Bassa de Can Dalmases, Ermita de La Salut, Coves del Salnitre, Cementiri.
35	Habilitar una fórmula de protecció dels elements patrimonials següents: Molí de l'oli, Arc d'en Bros, Església (antic cementiri), Cal Tutor, Cal Pepa, Ca l'Hostal Vell, Fundació Rogent, Ca l'Aaron, Casa natal d'Amadeu Vives, Casinet, Orgues, Cal Nolla, Cal Viader, Cal Balart i Cal Pepe.
36	Habilitar el Jardí de Can Rogent com a espai d'ús públic.
37	Aprovar una qualificació urbanística que protegeixi els següents sectors del nucli urbà: c/ Pau Bertran, plaça de l'Església, c/ Amadeu Vives, c/ de Dalt, c/ de la Salut, c/ Bassa de la vila (sense nom), c/ del Castell, c/ Sant Antoni, c/ Bonavista, c/ Nou i plaça de l'Era.
38	Fer un catàleg amb la relació del patrimoni a protegir en la zona rural: cases pairals, masies i altres. (Pous i barraques de pedra seca)
39	Fer un catàleg del patrimoni arqueològic del municipi.
40	Aprovar una qualificació urbanística que protegeixi l'estructura i l'arquitectura del barri del Pujolet.
41	Aprovar una qualificació urbanística que protegeixi l'estructura i l'arquitectura del barri de la Font del Còdol.
42	Mantenir la normativa vigent que protegeix la arquitectura del Casc Antic
43	Protegir la Torre del Telègraf i recuperar-ne l'estat original. Adequar l'entorn com espai verd.

44	Establir un marc formal per a potenciar la casa natal d'Amadeu Vives com a element de turisme educatiu cultural. Es podria utilitzar com a centre per a les col·leccions locals.
45	Potenciar i adequar l'Ermita de la Salut i els camins que la connecten amb el nucli urbà. Caldria adequar la zona d'esplai amb mobiliari urbà (bancs, papereres i panells indicatius).
46	Connectar les distintes parts del nucli urbà amb una xarxa de mobilitat per a vianants i en bicicleta que també faciliti l'accés a cada un dels barris
47	Millorar la connexió de les dues parts del nucli urbà prioritant la mobilitat sostenible.
48	Planificar un circuit de mobilitat sostenible que connecti totes les àrees urbanes del municipi i dins de cada un dels barris en particular.
49	Habilitar un eix per a vianants i bicicletes entre la Font del Còdol, Les Illes i La Fumada i que recorri els costats meridionals d'aquests barris, a mode d'un vial de cornisa per damunt dels marges de la Riera de Can Dalmases. Aquest vial també hauria de projectar-se fins a Can Dalmases. La funció d'aquest eix seria la del passeig a peu i amb bicicleta.
50	Millorar i completar recorreguts en bicicleta ja existents, com és el cas del Passeig de Ronda i Les Illes.
51	Habilitar els recorreguts per tal que els carrils bici arribin a tots els equipaments municipals.
52	Condicionar el túnel actual de vianants entre la Font del Còdol i el Bon Preu perquè hi puguin circular de manera còmoda els vianants, les bicicletes i les persones amb mobilitat reduïda. Prohibir la circulació de motos i motocicletes per aquest pas.
53	Eliminar els blocs de formigó provisionals del túnel del Bon Preu i habilitar-hi una passera elevada que permeti la circulació de vianants i persones amb mobilitat reduïda dins el mateix túnel.
54	Arreglar l'accés a peu a la torre del Castell.
55	Habilitar un millor accés per al pas de la riera de La Massana per sota l'autopista no es va votar perquè es demanava una redacció millor. vota Es va demanar un canvi en el redactat, i es tornarà a votar al taller següent.
56	Definir una xarxa protegida de camins en els espais rurals.
57	Incorporar el camí que uneix el nucli urbà amb el riu Llobregat a la xarxa de protecció de camins rurals i condicionar el pas de vianants i bicicletes.
58	Reservar un espai per aparcament al principi del Passeig de Ronda passat el carrer Muntanya, que possibilita controlar l'afluència de visitants de cap de setmana (excursionistes i visitants del mercat)
59	Millorar la mobilitat a Can Dalmases: estudiar l'opció de fer un pont que connecti Can Dalmases amb el carrer Linde, que passaria per sobre de la riera.
61	Obrir el túnel de la Fumada i preveure que sigui apte per a la circulació de vianants, bicicletes i vehicles.
62	Urbanitzar el nou vial procedent del túnel de La Fumada i que hauria de connectar amb l'Av. de la Generalitat.
63	Qualificar els terrenys de les Ginesteres II com a sòl agrícola protegit.
64	Habilitar fórmules de protecció per a l'espai agrícola en general. Es considera necessària la formula d'un Parc Agrari desglossat en un mínim de dos sectors: Les Ginesteres II i La Massana.

65	Es proposa un sector d'horts urbans a la banda sud del carrer Bonavista. Caldria delimitar la zona qualificada actualment com espai urbanitzable.
66	Es proposa un segon sector d'horts urbans a la zona de la Massana. Es preveu localitzar-lo en l'antiga pista de cotxes teledirigits amb qualificació actual com equipament.
67	Es proposa habilitar un tercer sector d'horts urbans en 1 Ha. de la zona del conjunt Les Ginesteres II i que caldria requalificar com espai de protecció agrària.
68	Preveure en el POUM un sector de Les Ginesteres II (entre 1/2 i 1 Ha.) per activitats d'elaboració de productes agrícoles.
69	Instal·lar pantalles acústiques a banda i banda de l'autovia al seu pas per la trama urbana. Es tracta d'instal·lar-ne d'obra i vegetals en paral·lel per tal de disminuir l'impacte sonor i ambiental.
70	Mantenir la qualificació urbanística vigent pels espais naturals no urbanitzables. Aquests espais tenen la funció d'amortidors acústics i compleixen funcions paisatgístiques i de sostenibilitat molt important.
72	Mantenir la qualificació 21 (sòl no urbanitzable) per a la zona de La Fumada – Les Llongànies. A la zona hi ha dues petites zones de servitud hídrica corresponents a les rieres del Missé i La Fumada que ja estan identificades amb aquesta funció en el planejament vigent
73	Mantenir la qualificació 21 (sòl no urbanitzable) per a la zona de La Fumada – Les Llongànies, amb l'excepció de la banda Nord entre els carrer dels Horts i el Passeig de La Fumada que es podrien destinar a equipaments.
74	Mantenir la qualificació 21 (sòl no urbanitzable) per a la zona Sud de La Fumada – Les Llongànies i de possible destinació per a usos d'equipaments (privats i públics)
75	Proposar qualificacions urbanístiques que impedeixin construir en zones inundables i millorar la protecció natural d'aquests espais. S'identifica molt clarament el sector de La Fumada entre l'autovia i el límit actual del nucli urbà en aquest sectors. Tanmateix, cal estudiar altres zones que es troben en una situació semblant.
76	Aprovar una qualificació que protegeixi la riera de La Massana i faciliti la seva recuperació com ecosistema natural.
77	Aprovar una qualificació urbanística que protegeixi la riera de Can Dalmases al llarg de tot el terme municipal. A més de donar un tractament especial a la seva confluència amb la riera de La Massana.
78	Dotar la riera de Can Dalmases d'un camí per circular a peu en la part superior del marge esquerre, a mode de camí de servitud hídrica.
79	Preveure un accés a peu entre la urbanització de Can Dalmases, la riera i la bassa del mateix nom.
80	Qualificar les xarxes del Missé i La Fumada com espais de protecció hídrica

Així doncs en el taller es van anar votant aquestes propostes d'una en una. També va succeir que amb motiu de determinades propostes van sorgir comentaris i preguntes que van portar a que es tinguessin de corregir aspectes que semblaven importants. Així, a proposta dels assistents al taller, es van realitzar 6 modificacions que es van tornar a votar al taller següent. Va haver-hi dos tipus diferents de modificacions: a) el desenvolupament de quatre noves propostes i b) la introducció de canvis en el redactat

d'unes altres dues. A la taula 12 s'especifica el títol i nº de les propostes que es van afegir, així com les propostes per a les quals es suggerien els canvis.

Taula 14. Modificacions de la llista de propostes aprovades al taller nº 5.

Propostes afegides	Informació complementaria
Racó del Ponis	Detalla la intervenció general que es feia a la proposta 37. Nova proposta 39
Camí de vianants des del nou aparcament	A proposta d'un veí, nova proposta 61
Molí de l'Olí a la Font del Còdol	Nova proposta 72
Estudiar una opció per a millorar la connectivitat a Can Dalmases	Nova proposta 62 de consens al taller del dia 16 de març
Propostes amb canvis de redacció però no de contingut	
Arranjar el pas de la riera de La Massana per sota la NII.	Proposta final 56 (taula 15)
Construcció d'un pont des de la Av. de Can Dalmases fins el carrer Urgell	Proposta final 62 (taula 15)

Finalment, la sessió va acabar a les 8 de la nit tal com estava previst i es va acomiadar als assistents recordant-los-hi que el proper taller seria el 16 març on es reprendrien les votacions.

2.3.2. El taller del dia 16 de març. Votacions i Cloenda

Aquest taller va constar de 3 parts. A la primera part es va reprendre la votació de les 22 propostes que es referien a qüestions i demandes de la política municipal i que havien quedat pendents en el taller anterior (Taula 15 i Figura 8).

Va seguir després una segona part dedicada a la votació de les propostes que s'havia proposat d'afegir o que s'havia proposat algun canvi de redacció (Taula 12).

Figura 8. Votacions del dia 16 de març

En relació a aquestes darreres propostes cal explicar que la proposta sobre el pont que caldria construir sobre la riera de Can Dalmasas entre la Av. Pierola i la Ronda d'Urgell procedia dels compromisos del taller anterior (taula 14) però que, així i tot va generar una controvèrsia important i no va arribar a prosperar. A mode de temptativa es va arribar a l'acord de votar una proposta la redacció de la qual es va fer de manera conjunta en el mateix taller (proposta final nº 62 de la taula 15). Però aquesta tampoc bo va reeixir perquè només quatre persones la van votar a favor. S'ha de dir que aquesta proposta hagués quedat clarament desestimada si no fos perquè un dels assistents va proposar una fórmula de consens amb l'objectiu que el tema quedés incorporat dintre de les propostes de participació. A resultes d'aquest suggeriment es va demanar als assistents si estaven d'acord en incorporar la proposta i al haver-hi una resposta positiva es va passar a votació (proposta final nº 63 de la taula 15).

Finalment, la sessió es va tancar amb l'acte de clausura del procés participatiu. S'ha de fer constar que el Sr. Joan Badia, membre del equip GMB va assistir com a oient.

Les votacions es van realitzar seguint el mateix procediment que al taller anterior (Taula 15).

Taula 15. Propostes a partir de demandes de la població durant el procés participatiu

1	Estudiar la possibilitat d'aplicar polítiques municipals per incentivar la construcció de solars
2	Bonificar les bones pràctiques orientades a la reforma ambiental dels edificis, tant residencials com industrials i de serveis
3	Potenciar i ampliar els equipaments culturals del municipi



4	Desenvolupar la xarxa de museus locals, especialment el Museu de Coses del Poble, que hauria de formar part d'un projecte més ampli que inclogués també l'Espai dels Orgues
5	Adequar l'actual Casal de Cultura per a realitzar sessions de cinema i estudiar-ne una ampliació per poder oferir més serveis. També es podria estudiar la possibilitat de realitzar aquestes sessions al Casinet
6	Dotar a tots els barris d'un servei de transport públic que els connecti entre si
7	Millorar el manteniment dels camins rurals que envolten el nucli urbà i adaptar-los per a l'ús de vianants i bicicletes
8	Restringir setmanalment (els dissabtes o diumenges) la circulació de vehicles en un tram de carrer per a l'ús infantil i el joc. Es proposa en dissabtes o diumenges en un horari consensuat amb els veïns del carrer en qüestió
9	Eliminar les barreres arquitectòniques a tot el municipi i adequar els espais i equipaments públics per a les persones amb mobilitat reduïda i els cotxets
10	Condicionar les voreres per a l'ús dels vianants. L'absència de voreres en recorreguts que usualment es fan a peu. També cal controlar les tanques vegetals dels jardins perquè no sobresurtin cap a les voreres
11	Convertir el carrer Pau Bertran en un vial de direcció única
12	Reestructurar el trànsit entre l'Avda. del Centenari i l'Avda. Principal per evitar l'entrada obligatòria al pàrquing del Bon Preu per anar en direcció al carrer Gaudí
13	Controlar l'accés de vehicles als camins rurals del municipi
14	Controlar l'accés al Casc Antic mitjançant un lector intel·ligent de matrícules que només permeti l'accés a veïns o vehicles autoritzats
15	Identificar possibles espais d'horts urbans de gestió pública municipal
16	Plantar vegetació autòctona (que precisa poc regadiu i manteniment) en els nusos viaris d'accés al nucli urbà. L'objectiu és augmentar el potencial per metabolitzar la contaminació causada pel trànsit de l'autovia
17	Adequar la xarxa d'aigües residuals que circula pel llit de la riera de Can Dalmases per adaptar-la millor a les necessitats socials i ecològiques de l'entorn
18	Estudiar la construcció progressiva d'una xarxa d'aigües pluvials independent del clavegueram. La finalitat és prevenir inundacions i millorar el potencial de recuperació dels ecosistemes hídrics. Es proposa el barri del Bosc del Misser i la Rambla de la Generalitat com a zones d'actuació prioritària
19	Millorar l'enllumenat públic del municipi, posant llums de leds per reduir la despesa i el consum elèctric. Es proposa que sigui més eficient i respectuós amb el medi ambient
20	Actualitzar en els registres i la cartografia del límit actual de les parcel·les ubicades entre el carrer Sabadell i l'Avda. Pierola per tal d'adequar-lo a la intervenció que en el seu moment es va fer per arranjar el torrent que baixa en paral·lel a l'Avda. Pierola
21	Soterrar les línies elèctriques properes als nuclis habitats: Les Illes, Can Dalmases, Font del Còdol, La Fumada, Casc Antic i Bosc del Missé

Finalment, la sessió es va cloure amb els parlaments del regidor d'Urbanisme de l'Ajuntament de Collbató, Sr Josep Estradé. També van intervenir-hi Sílvia Mateu i M^ª Àngels Alió, membre i directora del equip 2GES respectivament.

2. Llista definitiva de propostes i resultats de les votacions

El resultat final de tot el procés es conclou en 106 propostes votades amb una majoria elevada de propostes aprovades. Segur que hi te a veure el fet que fossin propostes que els mateixos assistents als dos tallers finals també havien anat desenvolupant en el decurs de tot el procés participatiu i, molt especialment, en les 4 sessions anteriors del mes de gener i de principis de febrer.

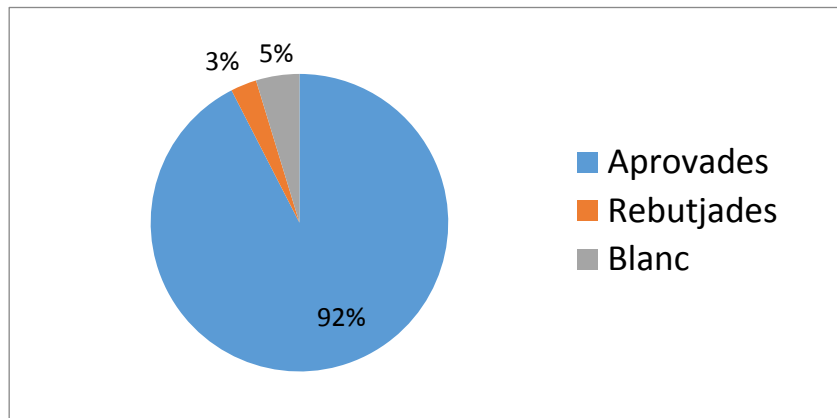
Taula 16. Resultats totals de la votació

	Total	%
Aprovades per Unanimitat	51	48
Aprovades per Majoria Simple	47	44
Rebutjades	3	3
Blancs	5	5
Totals	106	100

Els resultats de les votacions permeten desglossar clarament entre una ampla majoria de propostes aprovades, fins a 98 propostes que representen el 92 % del total (Figura 9). Podria ser convenient assenyalar que quasi la meitat d'aquestes propostes van ser aprovades per unanimitat, i que l'altra part restant també inclou propostes que van ser aprovades per amplies majories.

Només una molt petita part de 3 propostes va ser rebutjada. També va haver-hi un segon subconjunt de 5 propostes en les quals no es va aconseguir arribar a resultats definitius perquè en les votacions va dominar la votació en blanc.

Figura 9. Resultats proporcionals de la votació



A la taula següent (Taula 15) apareix el llistat d'aquestes 106 propostes amb el nombre de vots que van obtenir cada una d'elles, tant el positius, com els negatius i els blanc

1. Propostes generals d'Urbanisme	A favor	En contra	Blanc	Total de votants
1 Aprovar formes d'intervenció urbana que facilitin l'augment de la densitat residencial en determinats sectors tot i respectant la morfologia de cada barri i conservant el que ja es considera convenient.	2	9	3	14
2 Els barris del Casc Antic, El Pujolet i la Font del Còdol han de preservar la seva estructura urbanística i arquitectònica i no s'hi ha d'introduir canvis.	11	0	3	14
3 Identificar els sectors i/o trams de carrers on es podrà construir edificis fins a 3 plantes (2 plantes + planta baixa). Es proposa la Av. del Centenari i alguns dels carrers veïns.	8	5	1	14
4 Reduir la superfície mínima de parcel·la edificable en edificació aïllada unifamiliar. Es proposa un mínim de 500 m2.	14	0	0	14
5 Preveure en determinats carrers i sectors d'edificació aïllada, la presència d'edificis bifamiliars.	10	3	1	14
6 Possibilitar la complementarietat de l'ús residencial amb determinades activitats professionals. Tant en edificis aïllats unifamiliars com en plurifamiliars si no provoquen impactes o disturbis en els veïns o l'entorn.	13	0	1	14
7 Preveure l'ocupació obligatòria i regulada dels habitatges fora d'ús.	6	0	8	14
8 Els solars buits haurien de ser un objecte d'especial atenció com a llocs on aplicar especialment aquestes mesures. Preveure formules d'adaptació en aquest tipus de parcel·les.	12	0	2	14
9 No aprovar noves àrees de sòl urbanitzable. Els increments de densitats i demogràfics s'han de produir en el marc de les qualificacions residencials actualment vigents.	11	2	1	14
10 No construir habitatges a la banda sud del carrer Bonavista.	10	1	3	14
11 Preveure que no es depassi un màxim de població de 6.500 habitants el 2029. Aquest increment demogràfic no ha de suposar una ampliació de sòl urbà.	11	1	2	14

2. Propostes per l'Eix Principal		A favor	En contra	Blanc	Total de votants
12	Facilitar el desenvolupament d'un eix urbà a mode de prolongació dels dos nuclis actuals d'activitat local, el Passeig Mansuet i la Agda del Centenari en l'àrea del Bon Preu, facilitant la localització d'activitats en els espais intermedis.	11	0	3	14
13	Habilitar distintes qualificacions urbanístiques que possibilitin la complementaritat entre els usos residencials i de serveis i activitats professionals en aquest eix. Cal mantenir la tipologia d'edificació aïllada convenient revisada d'acord amb les propostes anteriors sobre la densificació. Es poden estudiar formules excepcionals d'edificació compacta en determinades mançanes del extrems de la Agda. del Centenari sense depassar les condicions de planta baixa més 2 plantes esmentades anteriorment	12	2	0	14
14	Aquest eix hauria de continuar essent un focus d'atenció per a la localització de nous equipaments públics (pista de patinatge en les proximitats del Bon Preu) i la ampliació de determinats equipament esportius existents (poliesportiu i skatepark infantil)	14	0	0	14

3. Propostes sobre Habitatge Social		A favor	En contra	Blanc	Total de votants
15	Construir un edifici plurifamiliar (planta baixa + 2 plantes) per a habitatge de gent gran en el solar de bombers que possibiliti l'ús mixt residencial/serveis. Es proposa que la planta baixa inclogui serveis per a les persones grans i un centre de dia.	13	0	1	14
16	Construir un edifici plurifamiliar (planta baixa + 2 plantes) per habitatges de lloguer a gent joves (fins a 35 anys) que possibiliti l'ús mixt residencial/serveis en planta baixa. Hi ha dos possibles localitzacions per aquest edifici: a) el solar dels bombers, en veïnatge al edifici de la gent gran i b) el triangle de Les Llongànies	12	0	2	14
17	Reformar els habitatges actuals de la Masia de Can Dalmases amb l'objectiu de destinar-los a emergències socials d'habitatge i grups de població més desfavorida. Inicialment es podria coordinar amb les famílies i persones que ja hi estan vivint. Aquest edifici caldria ser considerat com equipament públic i es podria complementar amb un centre cívic pels veïns	13	1	0	14

4. Reforma Sostenible dels Edificis		A favor	En contra	Blanc	Total de votants
18	Incloure en el POUM les normes i mesures tècniques que caldria incorporar en una ordenança municipal d'edificació sostenible. Es podria utilitzar com a criteri orientador el Decret d'Eco Eficiència 21/2006 per bé que seria aconsellable afegir aportacions posteriors que també poden útils.	11	0	3	14
19	Incloure en el POUM el redactat de normes i mesures tècniques que permetin adequar els edificis i/ o habitatges existents als criteris d'edificació sostenible.	13	0	1	14
20	Redactar un plec de mesures tècniques per els edificis d'usos industrials amb l'objectiu que pugui utilitzar-se com a criteri orientador de les futures reformes cap a la eco-construcció en els edificis industrials.	14	0	0	14

5. Propostes sobre Equipaments		A favor	En contra	Blanc	Total de votants
21	Construcció d'un equipament de serveis ambientals en un dels solars buits. El nou edifici hauria de construir-se en condicions d'arquitectura ecològica preferiblement en les proximitats de les Avingudes del Centenari i de de la Generalitat.	13	0	1	14
22	Crear un parc amb tirolines de diferents dimensions d'alçada i longitud per a persones de totes les edats. La proposta és que es pugui fer a la zona dels Clots. També es contempla l'opció d'instal·lar un rocòdrom.	13	0	1	14
23	Habilitar un parc lúdic per a nens d'edat entre els 8 i els 12 anys aproximadament que permeti desenvolupar activitats socials diverses amb un predomini de caire lúdic. La proposta és que es pugui fer a la zona dels Clots.	14	0	0	14
24	Habilitar un parc lúdic per a nens petits. La proposta és que es pugui fer a la zona dels Clots.	14	0	0	14
25	Ampliar l'equipament de l'skate park amb una nova zona destinada per fer skate per a nens (fins a 12 anys).	13	0	1	14
26	Preveure un edifici per acollir els usuaris de les activitats de lleure a l'aire lliure del parc lúdic en un entorn natural.	10	1	3	14

27	Habilitar un alberg municipal per acollir els visitants del municipi i del Parc Natural. Algunes de les possibles ubicacions són: Masia de La Fumada, Hostal Vell, Casalot, antic Ajuntament al carrer Pau Bertran, àrea de La Salut...	12	0	2	14
28	Habilitar un viver d'empreses adreçat als emprenedors joves i enfortir l'economia local. Aquest equipament s'hauria d'instal·lar en un edifici ja existent rehabilitat. Algunes de les possibles ubicacions són: la Fumada (a l'antiga Penya Blaugrana), l'antiga caserna de bombers, l'antic Ajuntament al carrer Pau Bertran o la planta de dalt del Casal de Cultura.	14	0	0	14
29	Habilitar centres cívics (entre 2 i 3) a diferents barris del municipi. Aquests equipaments servien com a local de reunions, trobada i oferta cultural. Algunes de les ubicacions proposades són La Masia de Can Dalmases o l'esplanada del final del carrer Font del Còdol.	10	0	4	14
30	Ampliar els equipaments esportius actuals i incorporar-hi un gimnàs al costat dels esportius existents.	13	0	1	14
31	Dotar el municipi amb un equipament educatiu en formació professional. La ubicació podria ser al costat de l'actual institut. Podria ser convenient que aquesta titulació anés orientada a l'agricultura, el turisme, les energies renovables, els esports de muntanya,...	14	0	0	14

6. Propostes sobre Patrimoni Històric i Natural

		A favor	En contra	Blanc	Total de votants
32	Habilitar l'espai existent entre la Plaça de l'Era, el carrer Pau Bertran i el Passatge Blancafort (actual magatzem de la Guàrdia Municipal) per la rehabilitació del Museu del Poble	13	0	1	14
33	Preservar l'itinerari entre el Museu de l'Orgue, l'Oficina de Turisme, el Museu del Poble i el Molí de l'Oli com recorregut d'interès turístic i cultural.	14	0	0	14
34	Habilitar una fórmula de protecció dels elements següents del patrimoni històric en els entorns naturals del municipi: Torre del Telègraf, Forn de Calç, Castell, Bassa de Can Bros, Bassa de Can Dalmases, Ermita de La Salut, Coves del Salnitre, Cementiri.	14	0	0	14
35	Habilitar una fórmula de protecció dels elements patrimonials següents: Molí de l'oli, Arc d'en Bros, Església (antic cementiri), Cal Tutor, Cal Pepa, Ca l'Hostal Vell, Fundació Rogent,	14	0	0	14

	Ca l'Aaron, Casa natal d'Amadeu Vives, Casinet, Orgues, Cal Nolla, Cal Viader, Cal Balart i Cal Pepe.				
36	Habilitar el Jardí de Can Rogent com a espai d'ús públic.	14	0	0	14
37	Aprovar una qualificació urbanística que protegeixi els següents sectors del nucli urbà: c/ Pau Bertran, plaça de l'Església, c/ Amadeu Vives, c/ de Dalt, c/ de la Salut, c/ Bassa de la vila (sense nom), c/ del Castell, c/ Sant Antoni, c/ Bonavista, c/ Nou i plaça de l'Era.	13	0	1	14
38	Aprovar una qualificació urbanística que reguli l'ús del Racó d'en Ponis com a plaça.	15	0	3	18
39	Fer un catàleg amb la relació del patrimoni a protegir en la zona rural: cases pairals, masies i altres. (Pous i barraques de pedra seca)	14	0	0	14
40	Fer un catàleg del patrimoni arqueològic del municipi.	14	0	0	14
41	Aprovar una qualificació urbanística que protegeixi l'estructura i l'arquitectura del barri del Pujolet.	12	0	2	14
42	Aprovar una qualificació urbanística que protegeixi l'estructura i l'arquitectura del barri de la Font del Còdol.	14	0	0	14
43	Mantenir la normativa vigent que protegeix la arquitectura del Casc Antic	14	0	0	14
44	Protegir la Torre del Telègraf i recuperar-ne l'estat original. Adequar l'entorn com espai verd.	13	1	0	14
45	Establir un marc formal per a potenciar la casa natal d'Amadeu Vives com a element de turisme educatiu cultural. Es podria utilitzar com a centre per a les col·leccions locals.	11	1	2	14
46	Potenciar i adequar l'Ermita de la Salut i els camins que la connecten amb el nucli urbà. Caldria adequar la zona d'esplai amb mobiliari urbà (bancs, papereres i panells indicatius).	14	0	0	14

7. Propostes per la Mobilitat Sostenible		A favor	En contra	Blanc	Total de votants
47	Connectar les distintes parts del nucli urbà amb una xarxa de mobilitat per a vianants i en bicicleta que també faciliti l'accés a cada un dels barris	14	0	0	14
48	Millorar la connexió de les dues parts del nucli urbà prioritzant la mobilitat sostenible.	14	0	0	14
49	Planificar un circuit de mobilitat sostenible que connecti totes les àrees urbanes del municipi i dins de cada un dels barris en particular.	14	0	0	14
50	Habilitar un eix per a vianants i bicicletes entre la Font del Còdol, Les Illes i La Fumada i que recorri els costats meridionals d'aquests barris, a mode d'un vial de cornisa per damunt dels marges de la Riera de Can Dalmases. Aquest vial també hauria de projectar-se fins a Can Dalmases. La funció d'aquest eix seria la del passeig a peu i amb bicicleta.	14	0	0	14
51	Millorar i completar recorreguts en bicicleta ja existents, com és el cas del Passeig de Ronda i Les Illes.	14	0	0	14
52	Habilitar els recorreguts per tal que els carrils bici arribin a tots els equipaments municipals.	14	0	0	14
53	Condicionar el túnel actual de vianants entre la Font del Còdol i el Bon Preu perquè hi puguin circular de manera còmoda els vianants, les bicicletes i les persones amb mobilitat reduïda. Prohibir la circulació de motos i motocicletes per aquest pas.	14	0	0	14
54	Eliminar els blocs de formigó provisionals del túnel del Bon Preu i habilitar-hi una passera elevada que permeti la circulació de vianants i persones amb mobilitat reduïda dins el mateix túnel.	13	0	1	14
55	Arreglar l'accés a peu a la torre del Castell.	13	0	1	14
56	Degut a les demandes per a resoldre la inundació del túnel de Can Dalmases coincidint amb dies de pluja, buscar una solució que garanteixi la circulació de vianants, vehicles i bicicletes i permeti la circulació de la riera de La Massana per la seva llera natural	18	0	0	18
57	Definir una xarxa protegida de camins en els espais rurals.	14	0	0	14
58	Incorporar el camí que uneix el nucli urbà amb el riu Llobregat a la xarxa de protecció de camins rurals i condicionar el pas de vianants i bicicletes.	14	0	0	14

8. Propostes sobre Trànsit i infraestructures viàries		A favor	En contra	Blanc	Total de votants
59	Reservar un espai per aparcament al principi del Passeig de Ronda passat el carrer Muntanya, que possibilita controlar l'afluència de visitants de cap de setmana (excursionistes i visitants del mercat)	14	0	0	14
60	Millorar la mobilitat a Can Dalmases: estudiar l'opció de fer un pont que connecti Can Dalmases amb el carrer Linde, que passaria per sobre de la riera.	0	3	11	14
61	Habilitar un camí de connexió entre el nou aparcament i l'accés al Parc Natural i senyalitzar els camins corresponents	17	0	1	18
62	Estudiar noves possibilitats per millorar la connectivitat entre Can Dalmases II i Can Dalmases I. Les propostes que han sortit durant el procés de participació són: A)Habilitar un circuit d'anada per l'Avda. de Pierola i un de tornada per l'Avda. de Can Dalmases, i que siguin carrers de circulació lenta. L'ampliació del pont, actualment prevista, també milloraria la fluïdesa del trànsit de la zona. B)Estudiar l'opció de fer un pont que connecti la Ronda d'Urgell i l'Av. de Can Dalmases a l'alçada d'un solar que hi ha al principi de la Ronda d'Urgell. C)Estudiar l'opció de fer un pont que connecti Can Dalmases II amb el carrer Linde passant per sobre de la riera. Les propostes no són necessàriament excloents entre si. Un dels objectius és facilitar el desallotjament de la zona en cas d'incendi.	4	7	5	16
63	Estudiar una opció per millorar la connectivitat entre Can Dalmases II i Can Dalmases I	17	0	0	17
64	Obrir el túnel de la Fumada i preveure que sigui apte per a la circulació de vianants, bicicletes i vehicles.	14	0	0	14
65	Urbanitzar el nou vial procedent del túnel de La Fumada i que hauria de connectar amb l'Av. de la Generalitat.	13	0	1	14

9. Propostes sobre espais agraris		A favor	En contra	Blanc	Total de votants
66	Qualificar els terrenys de les Ginesteres II com a sòl agrícola protegit.	7	2	5	14
67	Habilitar fórmules de protecció per a l'espai agrícola en general. Es considera necessària la formula d'un Parc Agrari desglossat en un mínim de dos sectors: Les Ginesteres II i La Massana.	9	1	4	14
68	Es proposa un sector d'horts urbans a la banda sud del carrer Bonavista. Caldria delimitar la zona qualificada actualment com espai urbanitzable.	7	4	2	13
69	Es proposa un segon sector d'horts urbans a la zona de la Massana. Es preveu localitzar-lo en l'antiga pista de cotxes teledirigits amb qualificació actual com equipament.	5	3	5	13
70	Es proposa habilitar un tercer sector d'horts urbans en 1 Ha. de la zona del conjunt Les Ginesteres II i que caldria requalificar com espai de protecció agrària.	8	2	3	13
71	Preveure en el POUM un sector de Les Ginesteres II (entre 1/2 i 1 Ha.) per activitats d'elaboració de productes agrícoles.	11	0	2	13
72	Mantenir en la font del còdol l'espai d'equipament privat per a la construcció d'un molí d'oli que donaria servei als pagesos oliveres de Collbató. Mantenir igualment la previsió d'obertura del vial d'accés al barri i al futur molí d'oli	14	1	3	18

10. Propostes sobre Espais Verds Urbans i Espais Naturals		A favor	En contra	Blanc	Total de votants
73	Instal·lar pantalles acústiques a banda i banda de l'autovia al seu pas per la trama urbana. Es tracta d'instal·lar-ne d'obra i vegetals en paral·lel per tal de disminuir l'impacte sonor i ambiental.	13	0	0	13
74	Mantenir la qualificació urbanística vigent pels espais naturals no urbanitzables. Aquests espais tenen la funció d'amortidors acústics i compleixen funcions paisatgístiques i de sostenibilitat molt important.	12	0	1	13
75	Mantenir les zones verdes previstes en el planejament vigent	15	0	1	16

76	Mantenir la qualificació 21 (sòl no urbanitzable) per a la zona de La Fumada – Les Llongànies. A la zona hi ha dues petites zones de servitud hídrica corresponents a les rieres del Missé i La Fumada que ja estan identificades amb aquesta funció en el planejament vigent	6	2	6	14
77	Mantenir la qualificació 21 (sòl no urbanitzable) per a la zona de La Fumada – Les Llongànies, amb l'excepció de la banda Nord entre els carrer dels Horts i el Passeig de La Fumada que es podrien destinar a equipaments.	0	6	8	14
78	Mantenir la qualificació 21 (sòl no urbanitzable) per a la zona Sud de La Fumada – Les Llongànies i de possible destinació per a usos d'equipaments (privats i públics).	2	9	3	14
79	Proposar qualificacions urbanístiques que impedeixin construir en zones inundables i millorar la protecció natural d'aquests espais. S'identifica molt clarament el sector de La Fumada entre l'autovia i el límit actual del nucli urbà en aquest sectors. Tanmateix, cal estudiar altres zones que es troben en una situació semblant.	14	0	0	14
80	Aprovar una qualificació que protegeixi la riera de La Massana i faciliti la seva recuperació com ecosistema natural.	14	0	0	14
81	Aprovar una qualificació urbanística que protegeixi la riera de Can Dalmases al llarg de tot el terme municipal. A més de donar un tractament especial a la seva confluència amb la riera de La Massana.	14	0	0	14
82	Dotar la riera de Can Dalmases d'un camí per circular a peu en la part superior del marge esquerre, a mode de camí de servitud hídrica.	14	0	0	14
83	Preveure un accés a peu entre la urbanització de Can Dalmases, la riera i la bassa del mateix nom.	14	0	0	14
84	Qualificar les xarxes del Missé i La Fumada com espais de protecció hídrica	14	0	0	14

11. Altres		A favor	En contra	Blanc	Total de votants
85	Actualitzar en els registres i la cartografia el límit actual de les parcel·les ubicades entre el carrer Sabadell i l'Avda. Pierola per tal d'adequar-lo a la intervenció que en el seu moment es va fer per arranjar el torrent que baixa en paral·lel a l'Avda. Pierola	16	0	0	16

12. Altres propostes		A favor	En contra	Blanc	Total de votants
1	Estudiar la possibilitat d'aplicar polítiques municipals per incentivar la construcció de solars	15	0	1	16
2	Bonificar les bones pràctiques orientades a la reforma ambiental dels edificis, tant residencials com industrials i de serveis	16	0	0	16
3	Potenciar i ampliar els equipaments culturals del municipi	16	0	0	16
4	Desenvolupar la xarxa de museus locals, especialment el Museu de Coses del Poble, que hauria de formar part d'un projecte més ampli que inclogués també l'Espai dels Orgues	16	0	0	16
5	Adequar l'actual Casal de Cultura per a realitzar sessions de cinema i estudiar-ne una ampliació per poder oferir més serveis. També es podria estudiar la possibilitat de realitzar aquestes sessions al Casinet	16	0	0	16
6	Dotar a tots els barris d'un servei de transport públic que els connecti entre si	13	0	3	16
7	Millorar el manteniment dels camins rurals que envolten el nucli urbà i adaptar-los per a l'ús de vianants i bicicletes	16	0	0	16
8	Restringir setmanalment (els dissabtes o diumenges) la circulació de vehicles en un tram de carrer per a l'ús infantil i el joc. Es proposa en dissabtes o diumenges en un horari consensuat amb els veïns del carrer en qüestió	11	0	5	16
9	Eliminar les barreres arquitectòniques a tot el municipi i adequar els espais i equipaments públics per a les persones amb mobilitat reduïda i els cotxets	16	0	0	16

10	Condicionar les voreres per a l'ús dels vianants. L'absència de voreres en recorreguts que usualment es fan a peu. També cal controlar les tanques vegetals dels jardins perquè no sobresurtin cap a les voreres	16	0	0	16
11	Convertir el carrer Pau Bertran en un vial de direcció única	15	0	1	16
12	Reestructurar el trànsit entre l'Avda. del Centenari i l'Avda. Principal per evitar l'entrada obligatòria al pàrquing del Bon Preu per anar en direcció al carrer Gaudí	13	1	2	16
13	Controlar l'accés de vehicles als camins rurals del municipi	16	0	0	16
14	Controlar l'accés al Casc Antic mitjançant un lector intel·ligent de matrícules que només permeti l'accés a veïns o vehicles autoritzats	9	1	6	16
16	Identificar possibles espais d'horts urbans de gestió pública municipal	11	0	5	16
17	Plantar vegetació autòctona (que precisa poc regadiu i manteniment) en els nusos viaris d'accés al nucli urbà. L'objectiu és augmentar el potencial per metabolitzar la contaminació causada pel trànsit de l'autovia	16	0	0	16
18	Adequar la xarxa d'aigües residuals que circula pel llit de la riera de Can Dalmases per adaptar-la millor a les necessitats socials i ecològiques de l'entorn	16	0	0	16
19	Estudiar la construcció progressiva d'una xarxa d'aigües pluvials independent del clavegueram. La finalitat és prevenir inundacions i millorar el potencial de recuperació dels ecosistemes hídrics. Es proposa el barri del Bosc del Misser i la Rambla de la Generalitat com a zones d'actuació prioritària	16	0	0	16
20	Millorar l'enllumenat públic del municipi, posant llums de leds per reduir la despesa i el consum elèctric. Es proposa que sigui més eficient i respectuós amb el medi ambient	16	0	0	16
21	Soterrar les línies d'electricitat properes als nuclis habitats: Les Illes, Can Dalmases, Font del Còdol, La Fumada, Casc Antic i Bosc del Missé	16	0	0	16

